











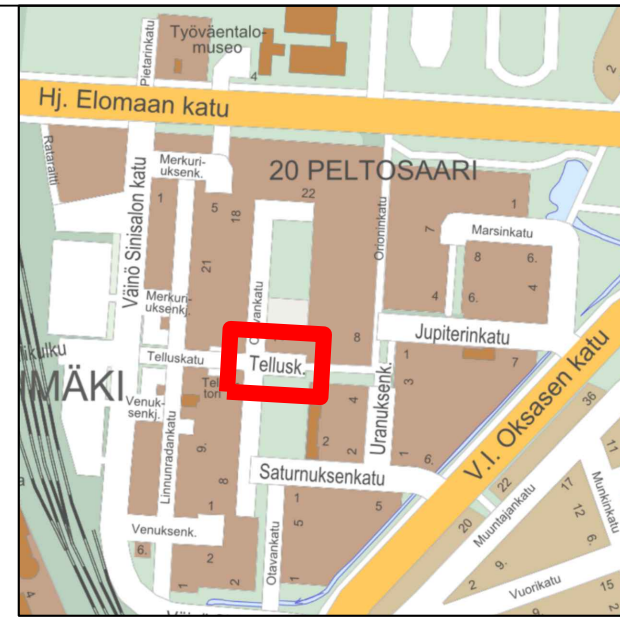


MERKKIEN SELITYKSET:

-  JK/PP-VÄYLÄ, ASFALTTI
-  BETONIKIVEYS ERILLISEN SUUNNITELMAN MUKAISESTI
-  LUONNONKIVIVERHOUS
-  NURMI / ISTUTUSALUE
-  PUUSTOVÄYLÄ, KIVITUHKA
-  KATUALUEEN RAJA
-  MATERIAALIRAJA
-  BETONINEN REUNAKIVI, h=12cm
-  BETONIKIVIRAITA 1 kivi ja 2 kiveä rinnakkain
-  NYKYINEN RITILÄKANTINEN HULEVESIKAIVO
-  POISTETTAVA RITILÄKANTINEN HULEVESIKAIVO
-  VALAISTUS ERILLISEN SUUNNITELMAN MUKAISESTI.



Lähestymiskartta, ei mittakaavassa



RIIHIMÄEN KAUPUNKI  
TEKNINEN TOIMIALA  
SUUNNITTELU JA TOIMINNAOHJAUS

TELLUSKATU  
VÄLILLÄ OTAVANKATU – PL60  
  
KATUSUUNNITELMAN MUUTOS  
ASEMAPIIRUSTUS

	Pvm.	Nimi
Suunn.	30.4.2026	J. Marttila
Tark.	30.4.2026	J. Johansson
Hyv.		
Viranhallijapäätös		
Liitt.piiir.nro	24-300	
Korkeus- ja koordinaattijärjestelmä	N2000/ETRS-GK25	
Suhde	1:500	Piir.nro 9593-1