

ASEMAKAAVAMERKINNÄT JA -MÄÄRÄYKSET:


Suojaviheralue.



3 m kaava-alueen rajan ulkopuolella oleva viiva.




Kaupunginosan raja.



Korttelin, korttelinosan ja alueen raja.

SAKONKATU

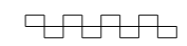
Kadun, tien, katuaukion, torin, puiston tai muun yleisen alueen nimi.



Katu.



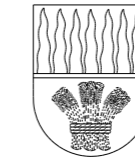
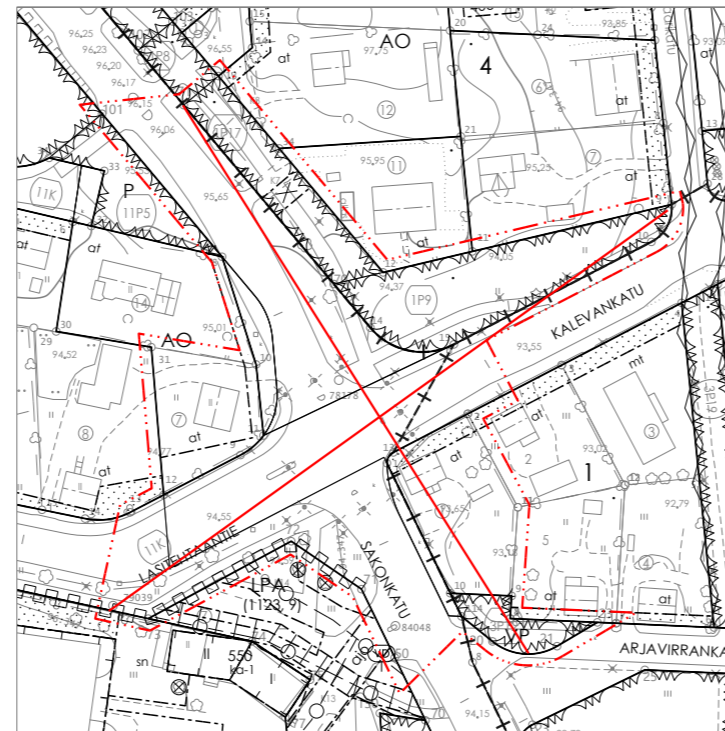
Ajoyhteys.



Katualueen rajan osa, jonka kohdalta ei saa järjestää ajoneuvoliittymää.



Alueelle on rakennettava meluste. Merkintä osoittaa esteen likimääräisen sijainnin. Esteen sijainti ja korkeus tulee tarkentaa jatkosuunnittelussa liittymäjärjestelyt huomioiden. Meluste on toteutettava kierto liittymän rakentamisen yhteydessä.



# RIIHIMÄEN KAUPUNKI

694 11:65

## Kirjauksentie–Sakonkatu-liittymä

Asemakaavan muutos koskee:

1. kaupunginosan, Harjukylän osaa virkistysalueesta.
3. kaupunginosan, Koivistonmäen osaa katualueesta sekä osaa korttelista 1.
11. kaupunginosan, Hirsimäen osaa katualueesta sekä osaa korttelista 80.

Asemakaavan muutoksella muodostuu:

1. kaupunginosan, Harjukylän erityisalue.
3. kaupunginosan, Koivistonmäen osa katualuetta.
11. kaupunginosan, Hirsimäen osa katualuetta.

käsittely:

Vireille 15.11.2025  
OAS AKL 63 § 15.11.2025  
Kuuleminen AKL 62 § 16.3. - 8.4.2026

# LUONNOS

RIIHIMÄEN KAUPUNKI ELINVOIMAN TOIMIALA

Riihimäellä 14.3.2026

kaavoituspäällikkö

Niina Matkala

kaavoitusarkkitehti

Aino Nissinen

mittakaava 1: 1000

Pohjakartta täyttää alueidenkäyttölain 54 a §:n asettamat vaatimukset. Korkeusjärjestelmä N2000.

kaupungeodeetti

Ari Vettenterä