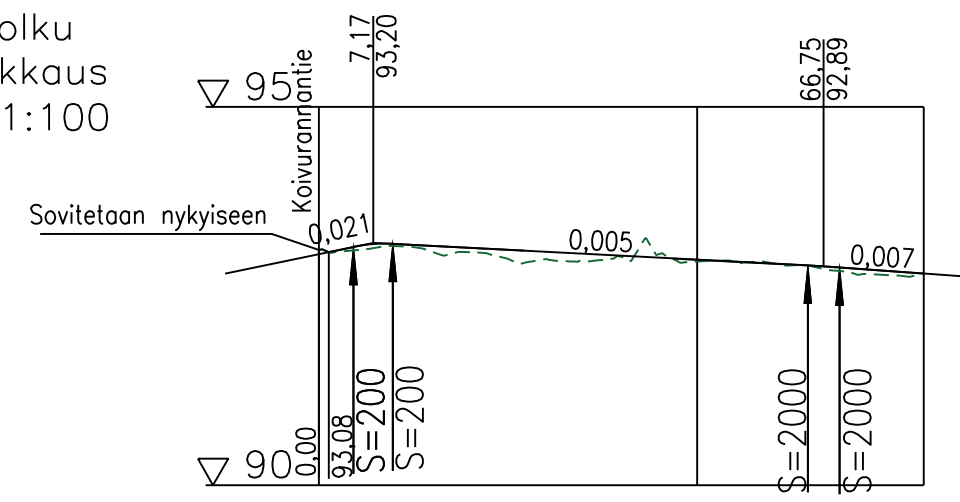


Taavanpolku  
Pituusleikkaus  
1:1000/1:100



Matka

0	3,251	5,197	54,884	4,64,65	12,27
0,021			-0,005		-0,007
S=2000				S=2000	

Kaltevuus / pyörityssäde

0,021			-0,005		-0,007
S=2000				S=2000	

Tasausviivan korkeus

93,11	93,19	93,14	93,08	93,03	92,98	92,93	92,87	92,80
-------	-------	-------	-------	-------	-------	-------	-------	-------

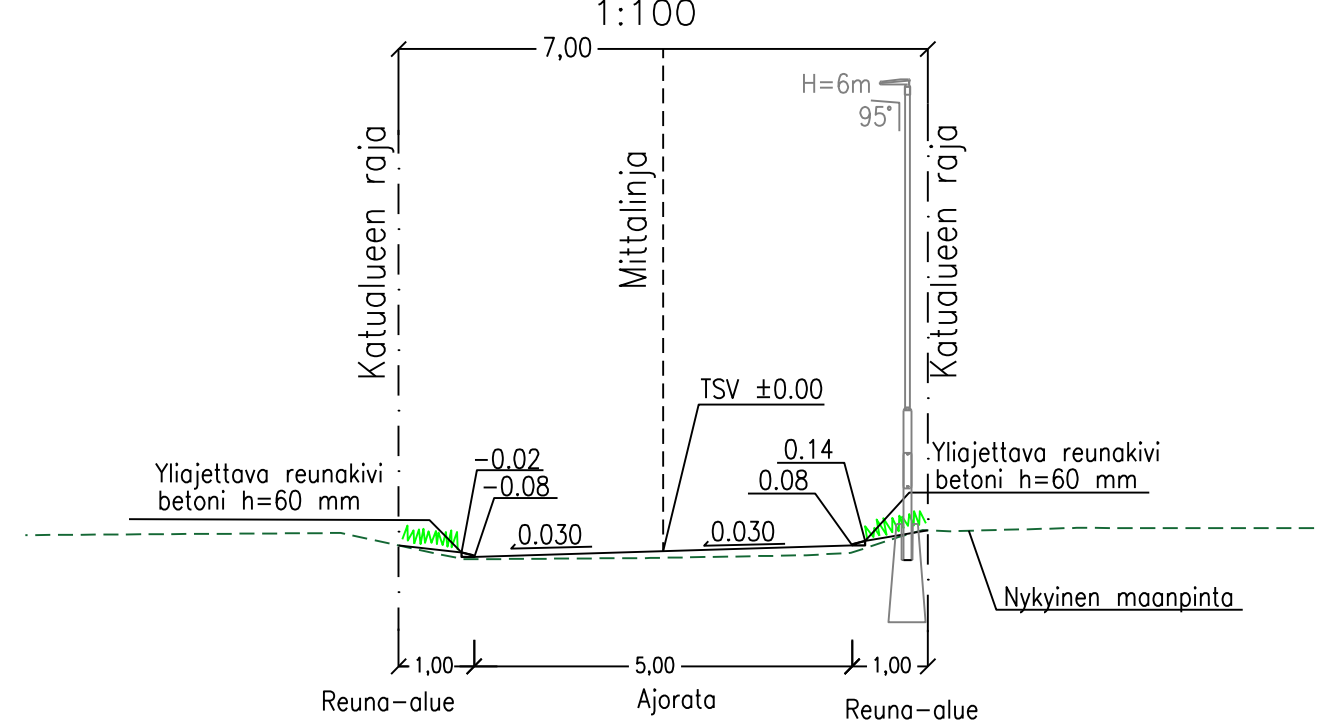
Maanpinnan korkeus

93,11	93,16	93,08	92,99	93,02	92,96	92,93	92,82	92,80
-------	-------	-------	-------	-------	-------	-------	-------	-------

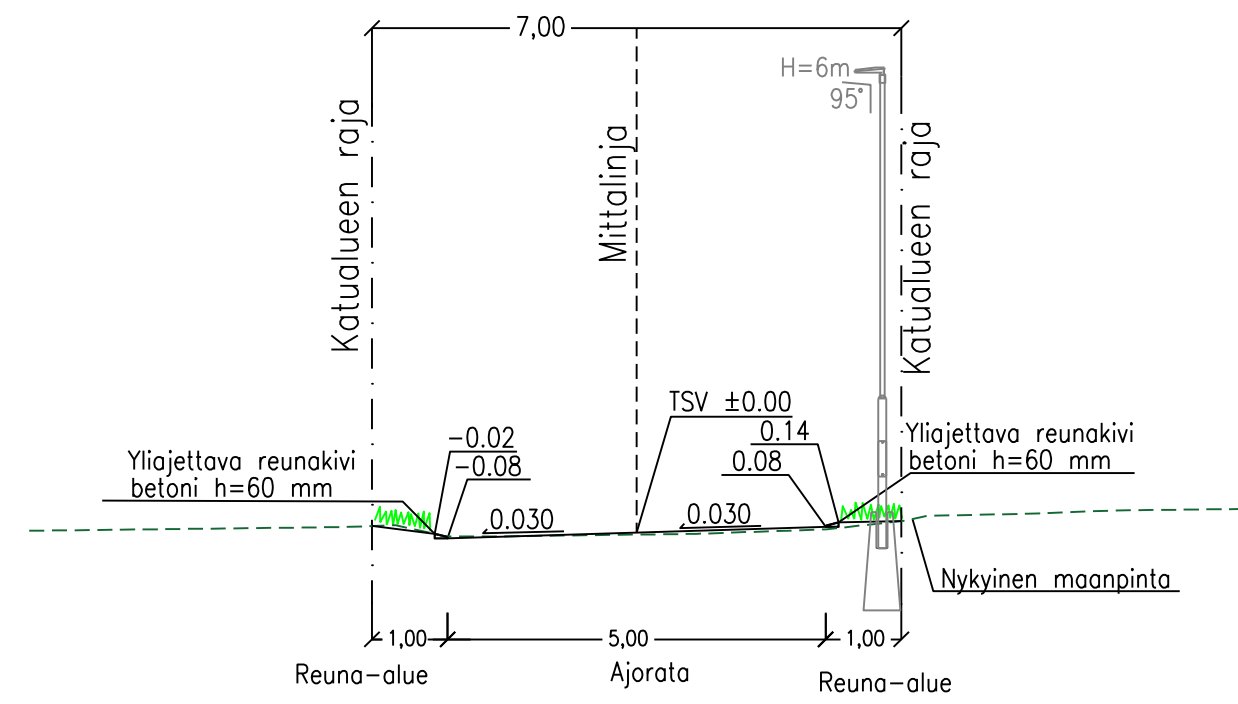
Kaarevuus

0,00		31,40	37,28	49,65	55,53		79,48	
R	Sr		Sr	Sr	Sr		Sr	R=15

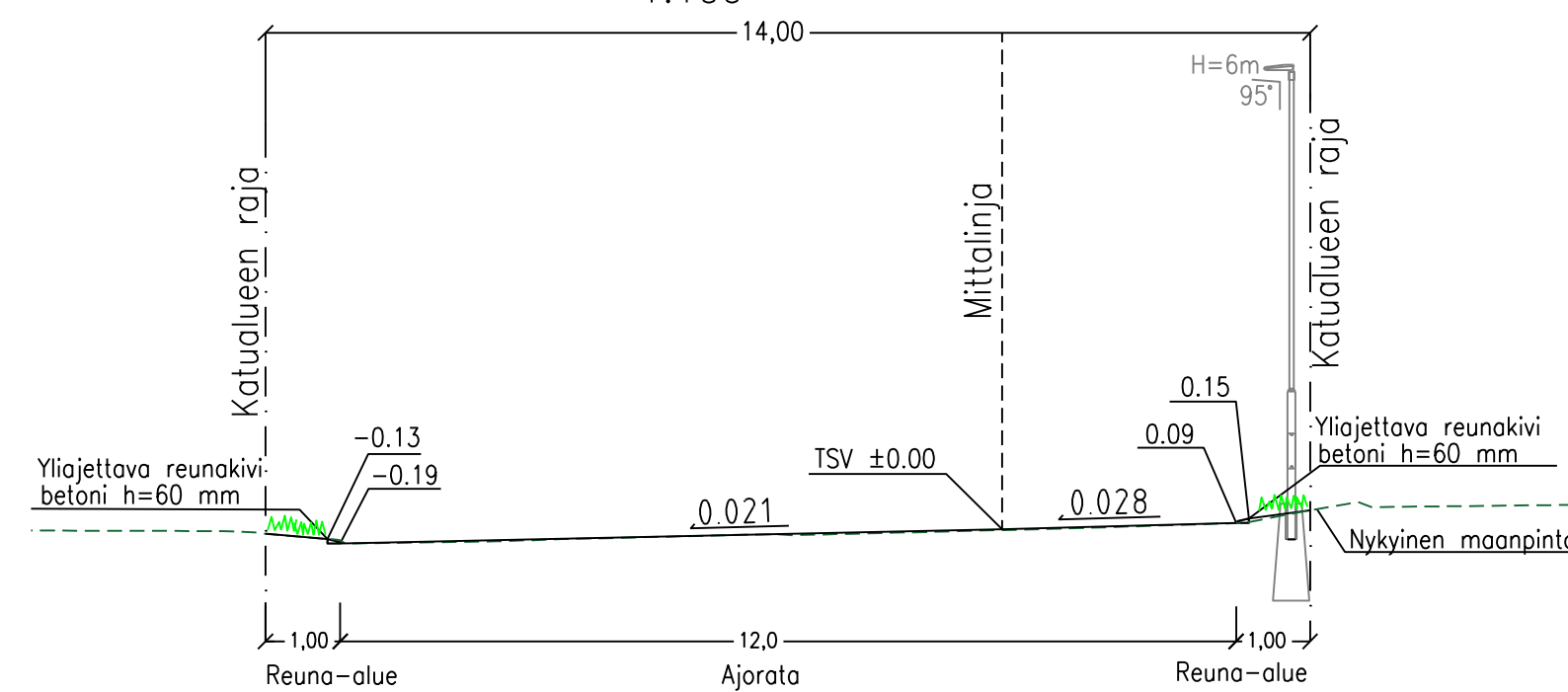
Taavanpolku  
Tyyppiopikkileikkaus (PL25)  
1:100



Taavanpolku  
Tyyppiopikkileikkaus (PL70)  
1:100



Taavanpolku  
Tyyppiopikkileikkaus (A-A)  
1:100



RIIHIMÄEN KAUPUNKI  
TEKNINEN TOIMIALA  
SUUNNITTELU JA TOIMINNANOHJAUS

Pvm.	Nimi
Suunn. 20.3.2026	S.Miekkala
Tark. 20.3.2026	J.Marttila
Hyv.	

TAAVANPOLKU  
KATUSUUNNITELMAN MUUTOS  
  
PITUUSLEIKKAUS  
TYYPPIPOIKKILEIKKAUKSET

Viranhaltijapäätös	
Litt.piiir.nro	
Korkeus- ja koordinaattijärjestelmä N2000/ETRS-GK25	
Suhde	Piir.nro
1:1000/1:100 1:100	9579-2