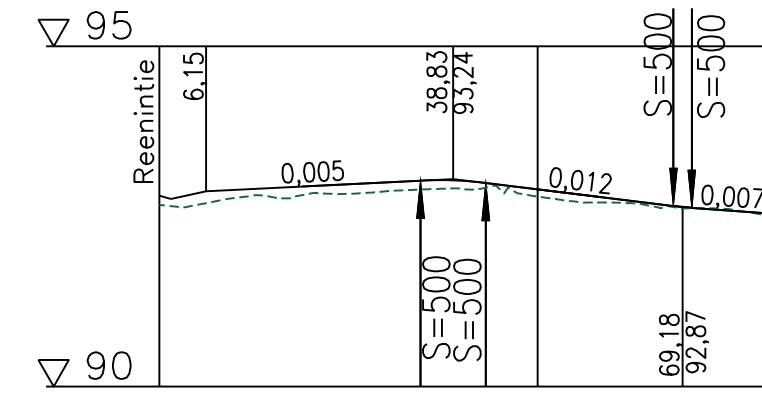


Ullanpolku
Pituusleikkaus
1:1000/1:100



Matka

	6,148		34,52	43,144		67,964		70,388
	7,094	28,372	8,624	24,819	2,425	11,337		
	0,022	0,005	S=500	-0,012	S=500	-0,007		

Kaltevuus / pyörityssäde

Tasausviivan korkeus

	92,95	93,10	93,15	93,20	93,22	93,11	92,98	92,87	92,79	92,78
--	-------	-------	-------	-------	-------	-------	-------	-------	-------	-------

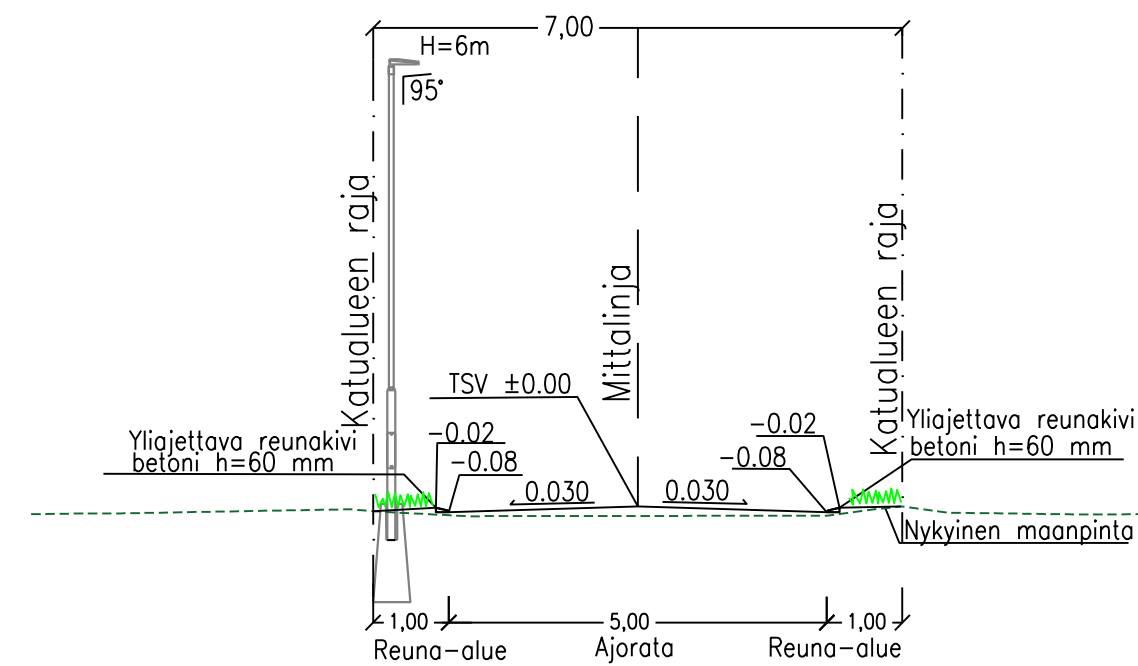
Maanpinnan korkeus

	92,90	92,99	93,06	93,08	93,11	93,01	92,93	92,85	92,76	92,76
--	-------	-------	-------	-------	-------	-------	-------	-------	-------	-------

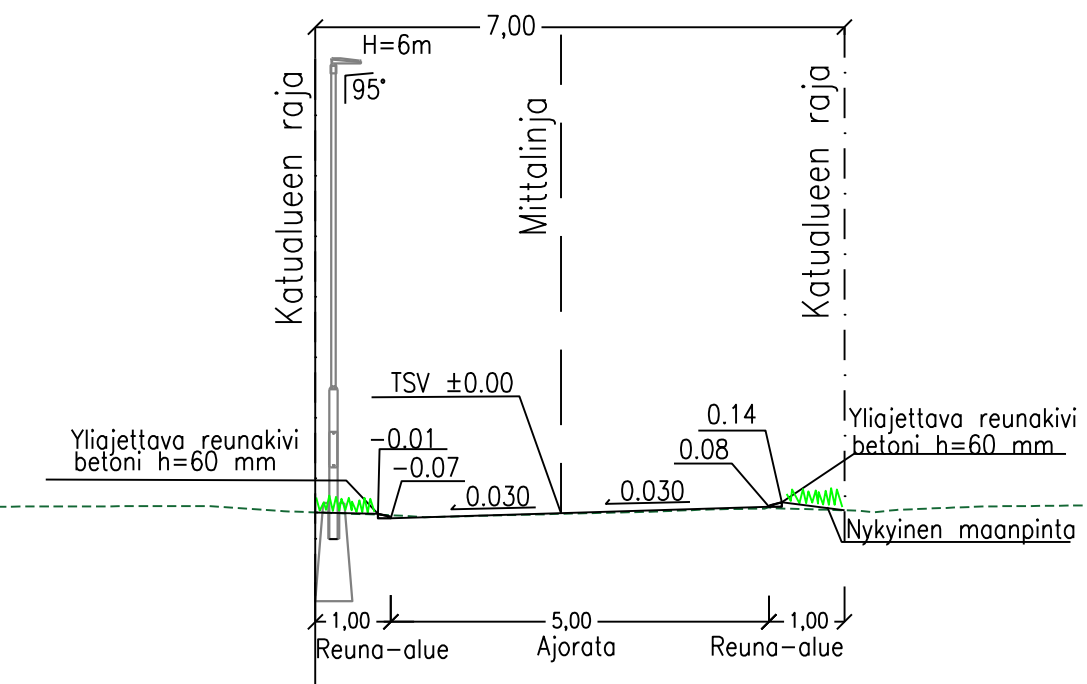
Kaarevuus

	1000									
	R	Sr	R=15	Sr	R=15	Sr	R=15	Sr	R=15	Sr

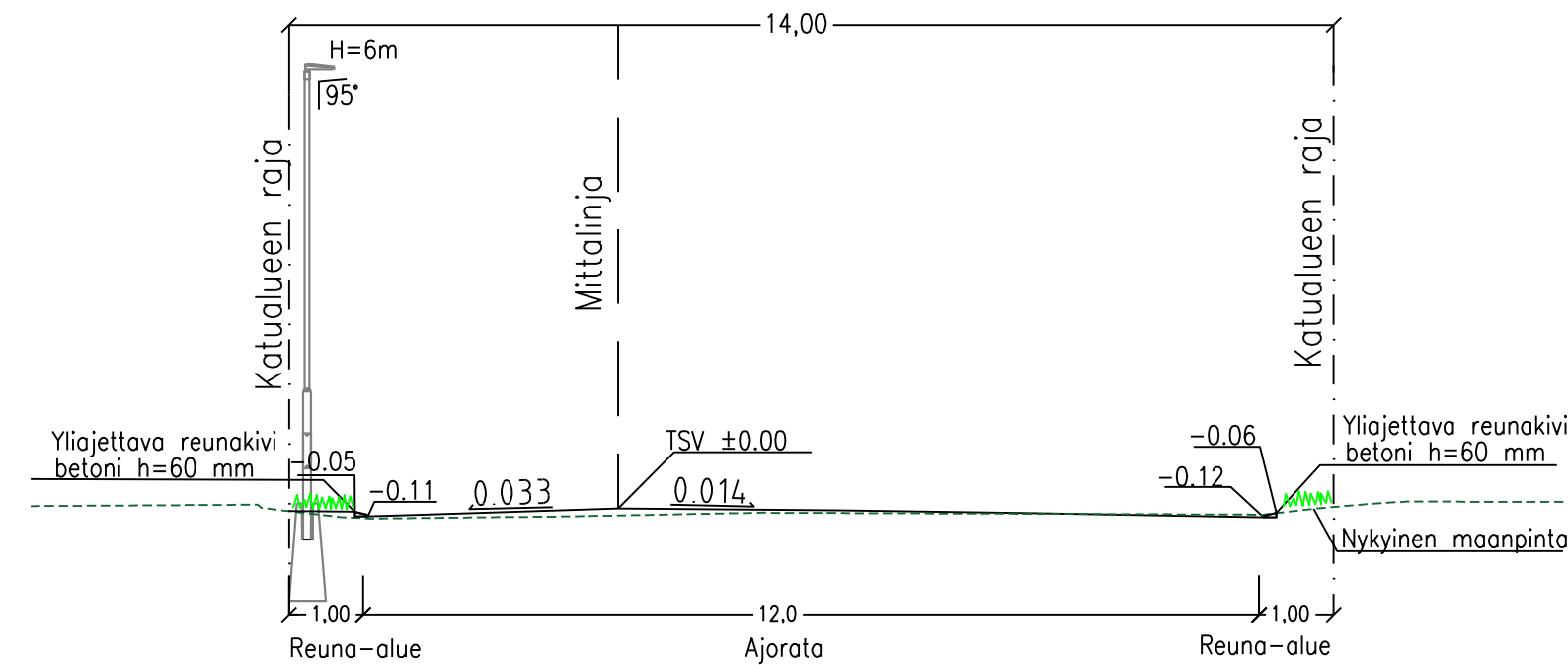
Ullanpolku
Tyyppipoikkileikkaus (PL25)
1:100



Ullanpolku
Tyyppipoikkileikkaus (PL70)
1:100



Ullanpolku
Tyyppipoikkileikkaus (A-A)
1:100



RIIHIMÄEN KAUPUNKI
TEKNINEN TOIMIALA
SUUNNITTELU JA TOIMINNAHOJAUS

	Pvm.	Nimi
Suunn.	9.1.2026	S.Miekkala
Tark.	9.1.2026	J.Marttila
Hyv.		
Viranhaltijapäätös		
Litt.piiir.nro		
Korkeus- ja koordinaattijärjestelmä N2000/ETRS-GK25		
Suhde		Piiir.nro
1:1000/1:100		9576-2
1:100		

ULLANPOLKU
KATUSUUNNITELMAN MUUTOS

PITUUSLEIKKAUS
TYYPPIPOIKKILEIKKAUKSET