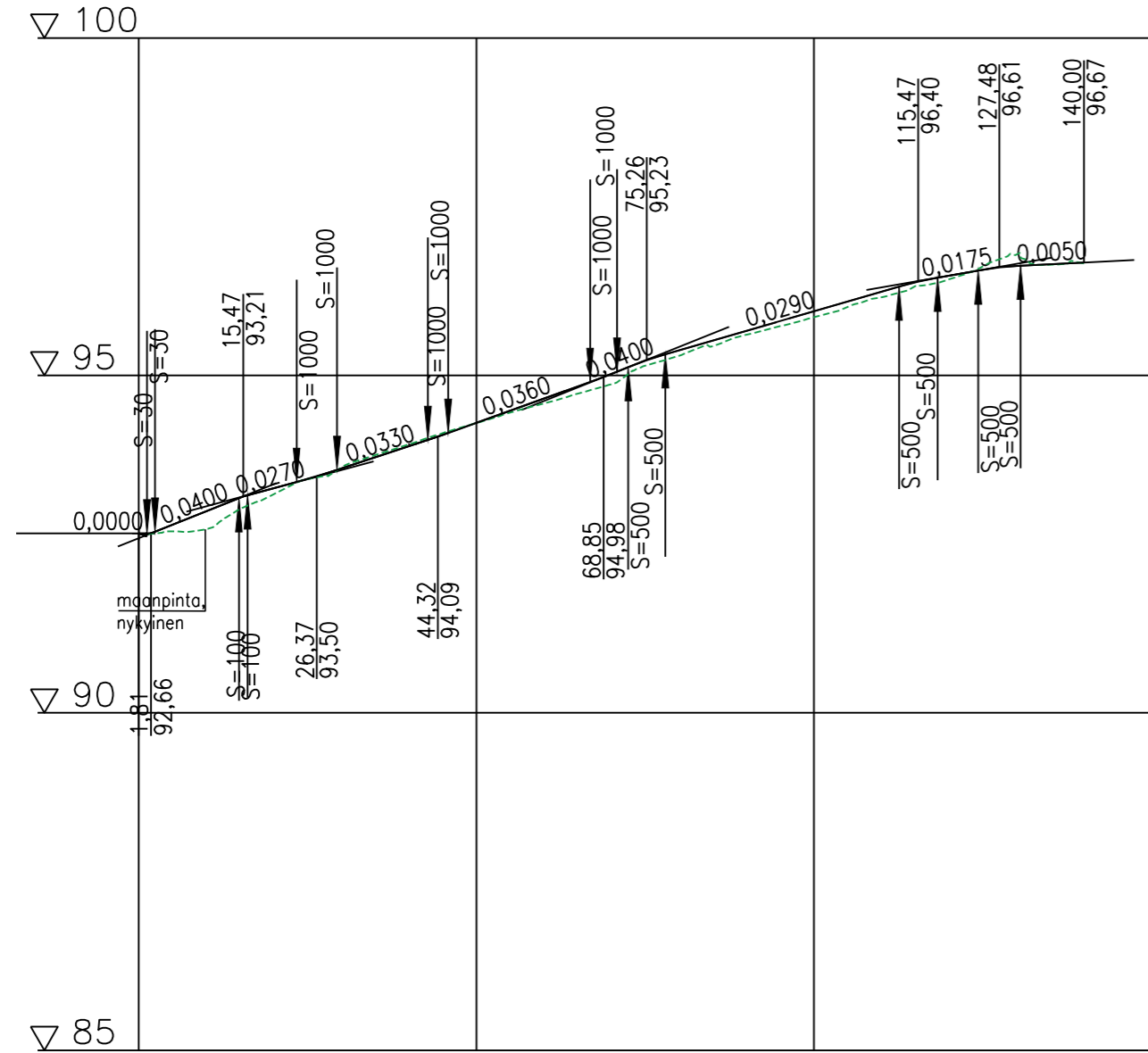
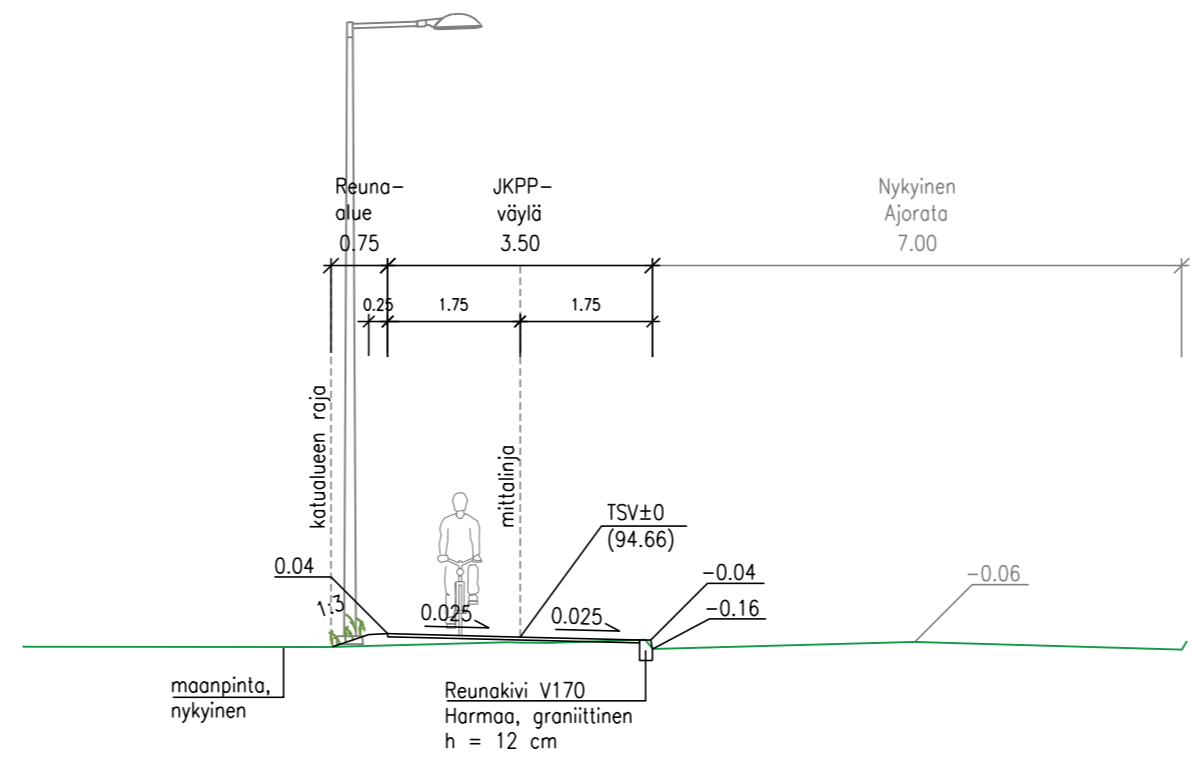



KONTIONTIE JKPP-VÄYLÄ
PITUUSLEIKKAUS
1:1000/1:100



Matka	0	1,214	1,199	12,411	1,298	7,253	5,992	13,457	2,995	1,673	5,745	6,249	9,397
Kaltevuus / pyörityssäde	0	0,04	0,027	0,033	0,036	0,033	0,033	0,033	0,036	0,033	0,018	0,005	0,005
Tasausviivan korkeus	92,66	92,99	93,33	93,62	93,95	94,30	94,66	95,02	95,37	95,66	96,24	96,48	96,67
Maanpinnan korkeus	92,72	93,24	93,63	93,98	94,30	94,59	94,87	95,29	95,60	95,86	96,16	96,42	96,79
Kaarevuus	1,00	5,59	8,84	18,01	50	100	150	40,00					

KONTIONTIE JKPP-VÄYLÄ
TYYPPIPOIKKILEIKKAUS (PL60)
1:100



 RIIHIMÄEN KAUPUNKI TEKNINEN TOIMIALA SUUNNITTELU JA TOIMINNANOHJAUS	Pvm.	Nimi	
	Suunn.	21.1.2026	J. Marttila
	Tark.	21.1.2026	J. Suppala
	Hyv.		
KONTIONTIE JKPP-VÄYLÄ VÄLILLÄ ILOMÄENTIE - HERNEPUISTO KATUSUUNNITELMAN MUUTOS PITUUSLEIKKAUS, TYYPPIPOIKKILEIKKAUS	Viranhaltijapäätös		
	Litt.piiir.nro	9588-1	
	Korkeus- ja koordinaattijärjestelmä N2000/ETRS-GK25		
	Suhde	Piiir.nro	
	1:1000/1:100 1:100	9588-2	