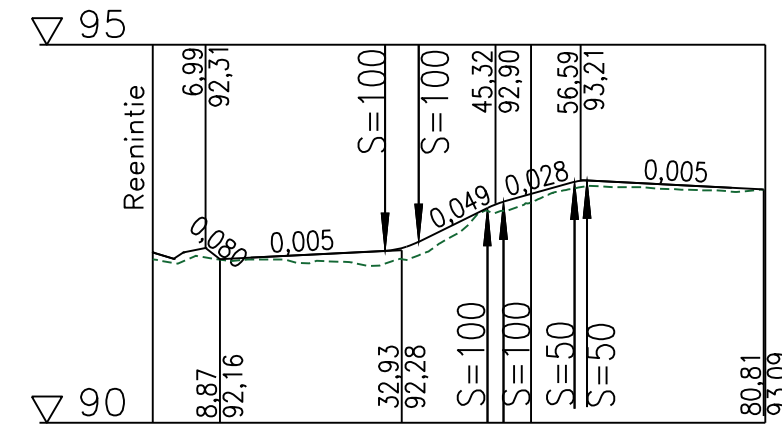


Hinrikanpolku
Pituusleikkaus
1:1000/1:100



Matka

9,35	3,6	6,993	8,871	1,842	30,713	4,35	1,15	9,09	5,44	2,45	9,46	3,9	5,5	7,69	1,65	23,39	80,81
0,02	0,08	0,005	0,049	0,028	0,005	0,049	0,028	0,005	0,049	0,028	0,005	0,049	0,028	0,005	0,049	0,028	0,005

Kaltevuus / pyörityssäde

92,17	92,17	92,22	92,27	92,63	93,03	93,19	93,14	93,09
-------	-------	-------	-------	-------	-------	-------	-------	-------

Tasausviivan korkeus

92,16	92,14	92,11	92,08	92,49	92,91	93,12	93,09	93,08
-------	-------	-------	-------	-------	-------	-------	-------	-------

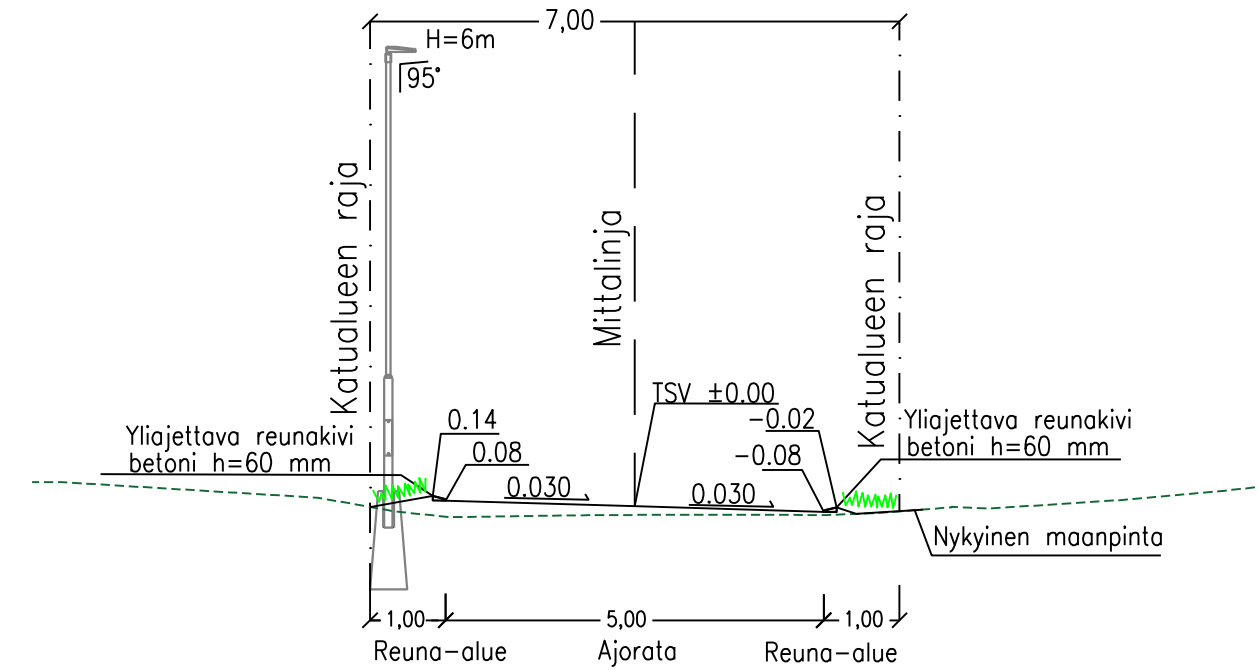
Maanpinnan korkeus

0,00			31,81	37,84	0,00	56,29		80,81
------	--	--	-------	-------	------	-------	--	-------

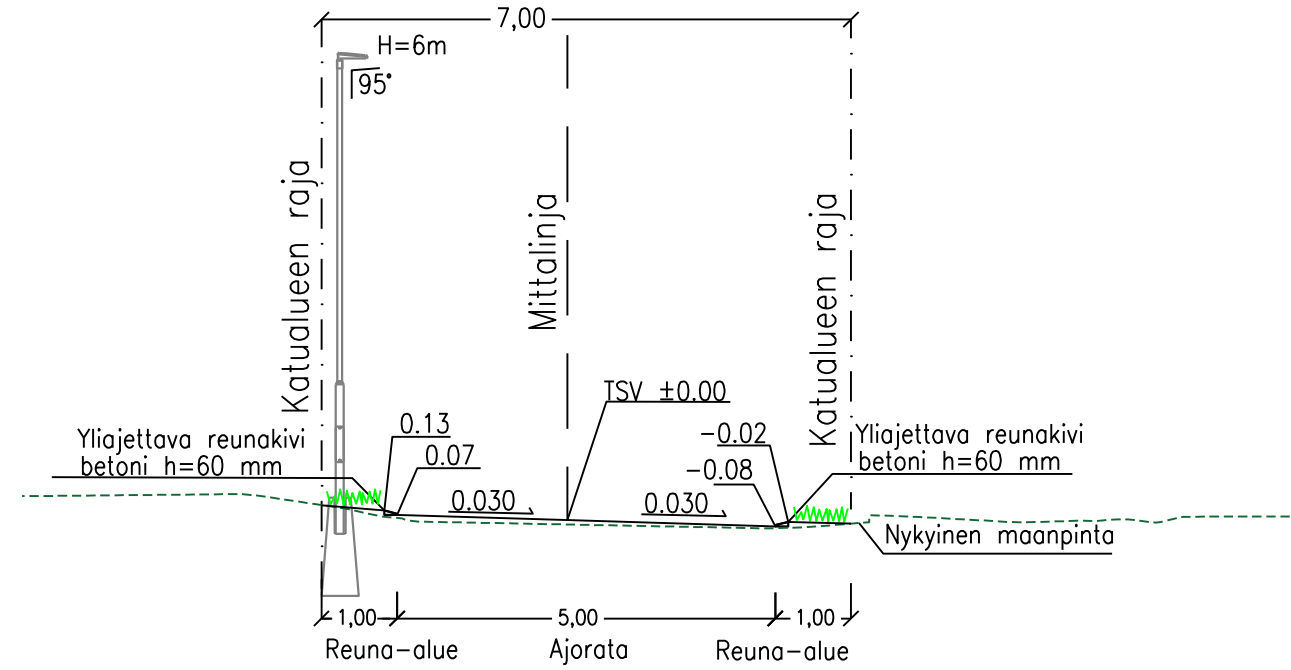
Kaarevuus

1000	Sr		R=15		Sr		Sr	
------	----	--	------	--	----	--	----	--

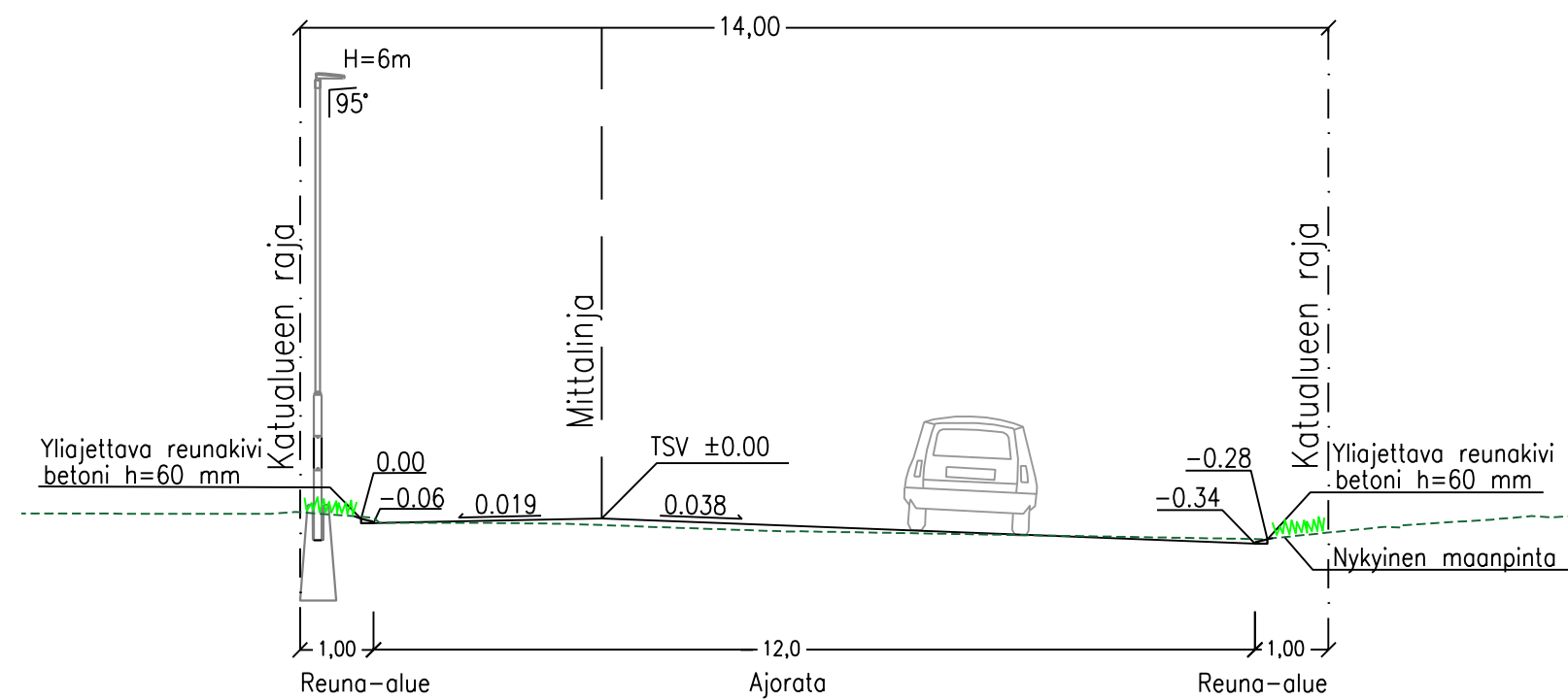
Hinrikanpolku
Tyyppipoikkileikkaus (PL25)
1:100



Hinrikanpolku
Tyyppipoikkileikkaus (PL70)
1:100



Hinrikanpolku
Tyyppipoikkileikkaus (A-A)
1:100



RIIHIMÄEN KAUPUNKI
TEKNINEN TOIMIALA
SUUNNITTELU JA TOIMINNANOHJAUS

HINRIKANPOLKU
KATUSUUNNITELMAN MUUTOS

PITUUSLEIKKAUS
TYYPPIPOIKKILEIKKAUKSET

Pvm.	Nimi
Suunn. 9.1.2026	S.Miekkala
Tark. 9.1.2026	J.Marttila
Hyv.	
Viranhaltijapäätös	
Litt.piiir.nro	
Korkeus- ja koordinaattijärjestelmä N2000/ETRS-GK25	
Suhde	Piir.nro
1:1000/1:100 1:100	9577-2