


RIIHIMÄEN YLEISKAAVA 2050

Kulttuurihistoria, kaavakartan liitekartta 1

OIKEUSVAIKUTTEISET KAAVAMERKINNÄT, JOTKA TÄYDENTÄVÄT KAAVAKARTAN MERKINTÖJÄ JA MÄÄRÄYKSIÄ



VALTAKUNNALLISESTI ARVOKAS RAKENNETTU KULTTUURIYMPÄRISTÖ
Aluetta koskevissa toimenpiteissä, alueen tarkemmassa suunnittelussa tai kaavojen ajanmukaisuutta arvioitaessa on otettava huomioon kulttuurihistoriallisen rakennetun ympäristön kokonaisuuden, ominaispiirteiden ja identiteetin säilyttäminen. Aluetta tai kohdetta koskevissa toimenpiteissä on kuultava museoviranomaista.



MAAKUNNALLISESTI ARVOKAS RAKENNETTU KULTTUURIYMPÄRISTÖ
Aluetta koskevissa toimenpiteissä, alueen tarkemmassa suunnittelussa tai kaavojen ajanmukaisuutta arvioitaessa on otettava huomioon kulttuurihistoriallisen rakennetun ympäristön kokonaisuus, ominaispiirteet ja identiteetti. Aluetta tai kohdetta koskevissa toimenpiteissä on kuultava museoviranomaista.



PAIKALLISESTI ARVOKAS RAKENNETTU KULTTUURIYMPÄRISTÖ
Aluetta koskevissa toimenpiteissä, alueen tarkemmassa suunnittelussa tai kaavojen ajanmukaisuutta arvioitaessa on otettava huomioon kulttuurihistoriallisen rakennetun ympäristön kokonaisuus, ominaispiirteet ja identiteetti.



VALTAKUNNALLISESTI ARVOKAS RAKENNETTU KULTTUURIYMPÄRISTÖKOHDE
Kohdetta koskevissa toimenpiteissä, kohteen tarkemmassa suunnittelussa tai kaavojen ajanmukaisuutta arvioitaessa on otettava huomioon kulttuurihistoriallisen kohteen ominaispiirteet ja identiteetti. Kohdetta koskevissa toimenpiteissä on kuultava museoviranomaista.



MAAKUNNALLISESTI ARVOKAS RAKENNETTU KULTTUURIYMPÄRISTÖKOHDE
Kohdetta koskevissa toimenpiteissä, kohteen tarkemmassa suunnittelussa tai kaavojen ajanmukaisuutta arvioitaessa on otettava huomioon kulttuurihistoriallisen kohteen ominaispiirteet ja identiteetti. Kohdetta koskevissa toimenpiteissä on kuultava museoviranomaista.



PAIKALLISESTI ARVOKAS RAKENNETTU KULTTUURIYMPÄRISTÖKOHDE
Kohdetta koskevissa toimenpiteissä, kohteen tarkemmassa suunnittelussa tai kaavojen ajanmukaisuutta arvioitaessa on otettava huomioon kulttuurihistoriallisen kohteen ominaispiirteet ja identiteetti.



MUINAISMUISTOKOHDE
Muinaismuistolain (295/1963) rauhoittama kiinteä muinaisjäänös. Kohteen kaivaminen, peittäminen, muuttaminen ja muu siihen kajoaminen on muinaismuistolain nojalla kielletty. Kohdetta koskevat maankäyttösuunnitelmat on toimitettava museoviranomaiselle lausuntoa varten.



HISTORIALLINEN KYLÄTONTTI
Historiallinen kylätontti. Alueella sijaitsee muinaismuistolain (295/63) rauhoittamia kiinteitä muinaisjäänöksiä. Aluetta koskevista rakennushankkeista ja isommista kaivuutöistä on neuvoteltava museoviranomaisen kanssa.



S/HISTORIALLINEN TIELINJA
Tien linjaus ja suhde ympäristöön tulee säilyttää. Tienpohjan rakenteiden muuttamista koskevista suunnitelmista tulee neuvotella alueellisen vastuumuseon kanssa.



MAAKUNNALLISESTI ARVOKAS MAISEMA-ALUE
Alue kuuluu Hämeen liiton 2016 määrittelemiін arvokkaisiin maisema-alueisiin. Suunnittelussa on otettava huomioon arvokkaan maisema-alueen kokonaisuus, ominaispiirteet ja identiteetti.

INFORMATIIVISET MERKINNÄT



MUU KOHDE



MAHDOLLINEN MUINAISJÄÄNNÖS




KUNINKAAN KARTASTON TIELINJA (Kuninkaan kartasto 1776–1805)



SILMÄKENEVAN MUINAISJÄRVI



KUNTARAJA



RIIHIMÄEN KAUPUNKI
YLEISKAAVA 2050

Kulttuurihistoria, kaavakartan liitekartta 1

26.5.2025

1:43 000

RIIHIMÄEN KAUPUNKI

Jouni Eho
kaupunginjohtaja

Niina Matkala
kaavoituspäällikkö

Anu Ylitalo
yleiskaava-arkkitehti

Pohjakartta:
Maastotietokanta-aineisto ©MML 1/2025

0 1 2 km

Valtakunnallisesti merkittävät rakennetut kulttuuriympäristöt (RKY 2009).

RKY1	Riihimäen asema ja rautatienpuisto
RKY2	Riihimäen keskusliikekatu
RKY3	Riihimäen Lasin tehdasalue
RKY4	Riihimäen kasarmialue
RKY5	Riihimäen vankila
RKY6	Riihimäen urheilupuisto


Maakunnallisesti merkittävät rakennetut kulttuuriympäristöt (Riihimäen rakennetut kulttuuriympäristöt 3. korjattu painos, Riihimäen kaupunki, 2023. Numerointi viittaa selvitykseen)

Nro	Nimi	Arvoluokka
124	Paloheimonkadun katunäkymä	MRKY
138	Kalevankadun koulut ja kaupungintalo	MRKY
162	Peltosaaren tuulimyllykorttelit	MRKY
150	Patastenmäen pientaloalue	MRKY
158	Asevelitalot, Aseveljentie 9-25	MRKY
153	Petsamon ja Juppalan pientaloalueet	MRKY
159	Ilomäen tyypitalot ja asemakaava	MRKY
144	Koivistonmäki, III kaupunginosa	MRKY
143	Hirsimäen eteläosan pientaloalue	MRKY
118	Sako Oy:n teollisuusalue	MRKY
239	Riihiviidan kartano ja kulttuurimaisema	MRKY
226	Herajoen kylä ja Vanhan Kormuntien asutus	MRKY/paikallinen
243	Hiivolan kartano ja kulttuurimaisema	MRKY
235	Isolan kartano ja kulttuurimaisema	MRKY
215	Arolammin kylä	MRKY/paikallinen
250	Pitkäsenkulma	MRKY

Paikallisesti merkittävät rakennetut kulttuuriympäristöt (Riihimäen rakennetut kulttuuriympäristöt 3. korjattu painos, Riihimäen kaupunki, 2023. Numerointi viittaa selvitykseen)

Nro	Nimi	Arvoluokka
94	Sammaliston tallin rakennukset	Paikallinen
122	Sako Oy:n Toimihenkilöiden Eläkesäätiö s.r:n kerrostalot	Paikallinen
133	Temppelikadun katunäkymä	MRKY/paikallinen
149	Veturi-korttelin eteläosa	Paikallinen
160	Sipusaaren alue, kaava ja jälleenrakennuskauden rakennuskanta	Paikallinen
179	Kumelan lasitehtaan entiset työväen asuinrakennukset	Paikallinen
180	Paloheimo Oy:n entiset työväen rakennukset	Paikallinen
182	Mattilan kartano, päärakennus 1920, talli ja navetta	Paikallinen
199	Sankarihaudat	Paikallinen
200	Hautausmaa	MRKY/paikallinen
214	Herajoen meijerin (Valio) konttori ja asuinalue	Paikallinen
215	Arolammin kylä	MRKY/paikallinen
223	Rauhasaaren kulttuurimaisema	MRKY/paikallinen
226	Herajoen kylä ja Vanhan Kormuntien asutus	MRKY/paikallinen
253	Vatsian kylä	Paikallinen
255	Kenkiän kulttuurimaisema	Paikallinen
258	Vähäjärven-Paalijärven laakso	Paikallinen
262	Retkiojan kylä ja peltomaisema	Paikallinen
265	Välimäen rakennusryhmä ja peltomaisema	Paikallinen
266	Riuttan kulttuurimaisema	Paikallinen

Valtakunnallisesti, maakunnallisesti ja paikallisesti merkittävien rakennettujen kulttuuriympäristökohteiden luettelo: Riihimäen rakennetut kulttuuriympäristöt 3. korjattu painos, Riihimäen kaupunki, 2023.

	RIIHIMÄEN KAUPUNKI YLEISKAAVA 2050 Kulttuurihistoria, kaavakartan liitekartta 1 26.5.2025 1:43 000	
	RIIHIMÄEN KAUPUNKI Jouni Eho kaupunginjohtaja	Niina Matkala kaavoituspäällikkö
Anu Ylitalo yleiskaava-arkkitehti		
Pohjakartta: Maastotietokanta-aineisto ©MML 1/2025		

Muinaismuistokohteet

(Lähde: Museoviraston paikkatietoaineisto 4/2024)

Nro	Nimi	Tunnus
KIINTEÄ MUINAISJÄÄNNÖS		
531	Arolampi, eteläinen kylätontti	1000050531
751	Epranoja	1000008751
503	Hanhi-Syrjä	1000050503
004	Hautapelto N	694010004
303	Herajoki	1000011303
750	Hiirenkallio	1000008750
513	Hiivola	1000050513
019	Jusula	694010019
000555	Jusula S	1000000555
016	Kavonkallio	694010016
505	Kirveskallio	1000050505
506	Kunauuskivi	1000050506
005	Kynnys 1	694010005
006	Kynnys 2	694010006
529	Kytöjärvi Vatsia	1000050529
321	Lähdekorpi	1000003321
518	Metsola 1	1000050518
516	Metsola 2	1000050516
014	Parma S	694010014
010001	Penninmäki	694010001
018	Perttula	694010018
020	Pietilä 1	694010020
002	Pirttilä 1	694010002
003	Pirttilä 2	694010003
312	Pyysinmäki	1000050312
528	Retkioja Kippakallio	1000050528
526	Retkioja Mustikkamäki	1000050526
515	Retkioja Santamäki	1000050515
502	Saarenmäki	1000050502
623	Sammalisto	1000014623
008	Silmäkeneva E A – E *	694010008
009	Silmäkenevan saari 1 A-C *	694010009
010	Silmäkenevan saari 2 A-C *	694010010
011	Silmäkenevan saari 3 A-C *	694010011
012	Silmäkenevan saari 4 A-C *	694010012
013	Silmäkenevan saari 5 A-B *	694010013
007	Sinivuokkonieniemi A-E	694010007
001	Suolijärvi Kypärälahti	694500001
017	Szolnokinpuisto	694010017
847	Torolampi	1000024847

498	Toivola	1000000498
011555	Uusi-Keipilä 1	1000011555
554	Vahteristo	1000011554
HISTORIAALLINEN TIELINJA		
508	Arolampi-Herajoki tie	1000050508
509	Tervakoskentie, Riihiviita	1000050509
MAHDOLLINEN MUINAISJÄÄNNÖS		
201	Riihimäen kasarmialueen haudat	1000023201
MUU KOHDE		
307	Hiivola Lusikkaoja	1000011307
533	Kernaala Riutta	1000050533
347	Korttionmäki ratavartijan tuvan tontti	1000043347
504	Kärjäkoski	1000050504
789	Retkiojantie-Kynttilätie	1000019789
769	Takala	1000026769

*Tähdellä merkityt kohteet kuuluvat valtakunnallisesti merkittävään arkeologiseen alueeseen (VARK)



RIIHIMÄEN KAUPUNKI

YLEISKAAVA 2050

Kulttuurihistoria, kaavakartan liitekartta 1

26.5.2025

1:43 000

RIIHIMÄEN KAUPUNKI

Jouni Eho
kaupunginjohtaja

Niina Matkala
kaavoituspäällikkö

Anu Ylitalo
yleiskaava-arkkitehti

Pohjakartta:
Maastotietokanta-aineisto ©MML 1/2025