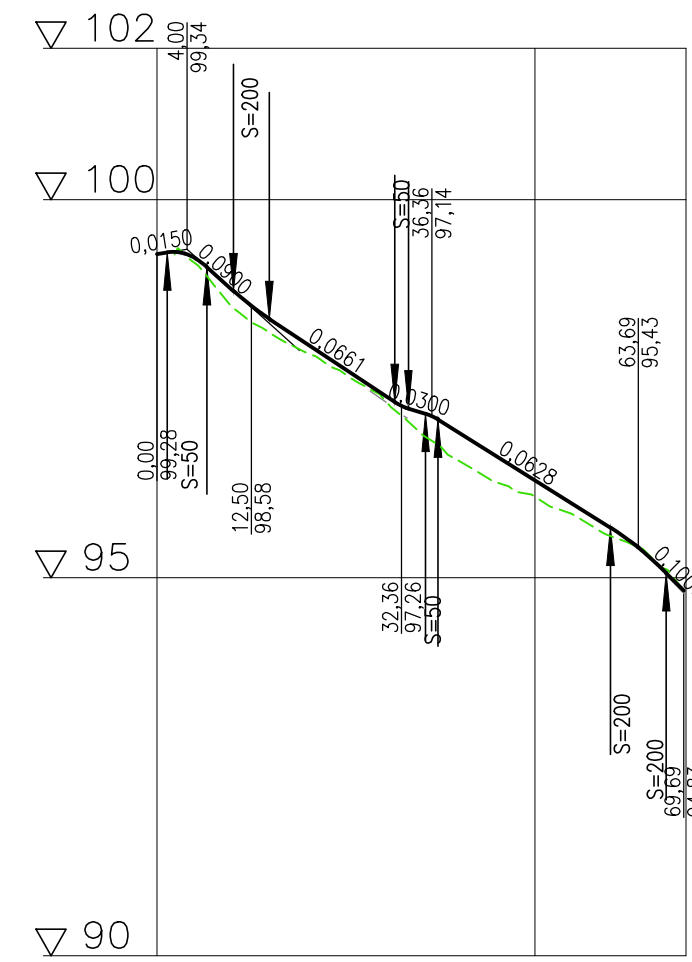
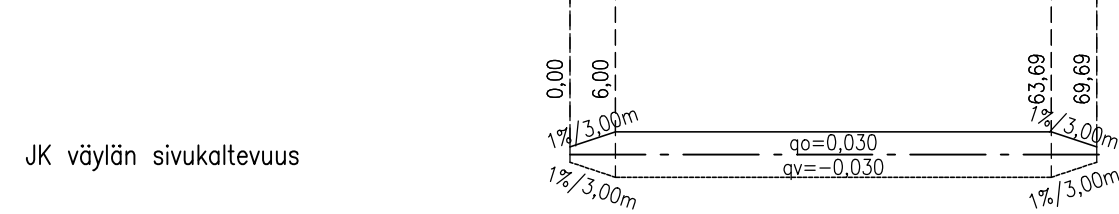


# Hämeenaukio\_tori\_väli\_ML

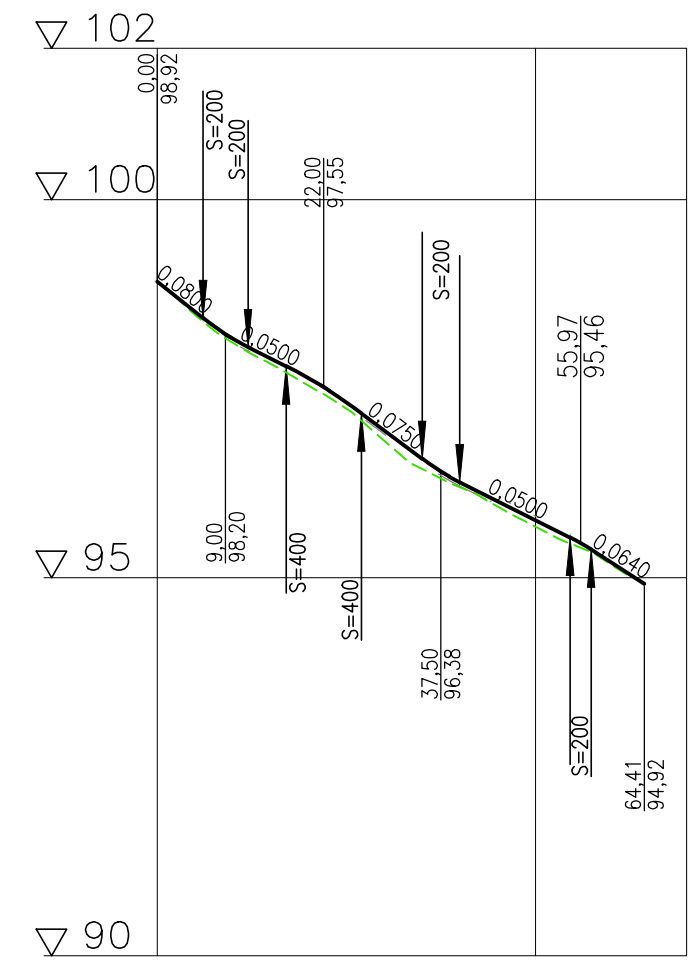


Matka	1,379	3,522	16,591	1,795	1,632	22,822	7,375	2,318
Kaltevuus / pyöristyssäde	0,015	-0,09	-0,066	S=50	S=200	-0,063	S=200	-0,1

Tasausviivan korkeus	99,28	98,80	98,08	97,42	96,92	96,29	95,66	94,83
Maanpinnan korkeus	98,57	97,97	97,36	96,54	96,07	95,55	94,83	

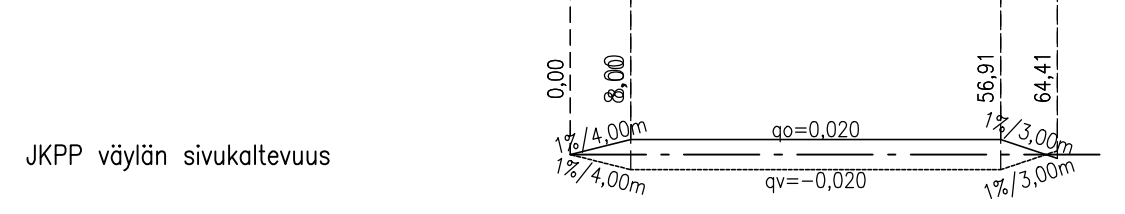


# Hämeenaukio\_tori\_jkpp\_ML

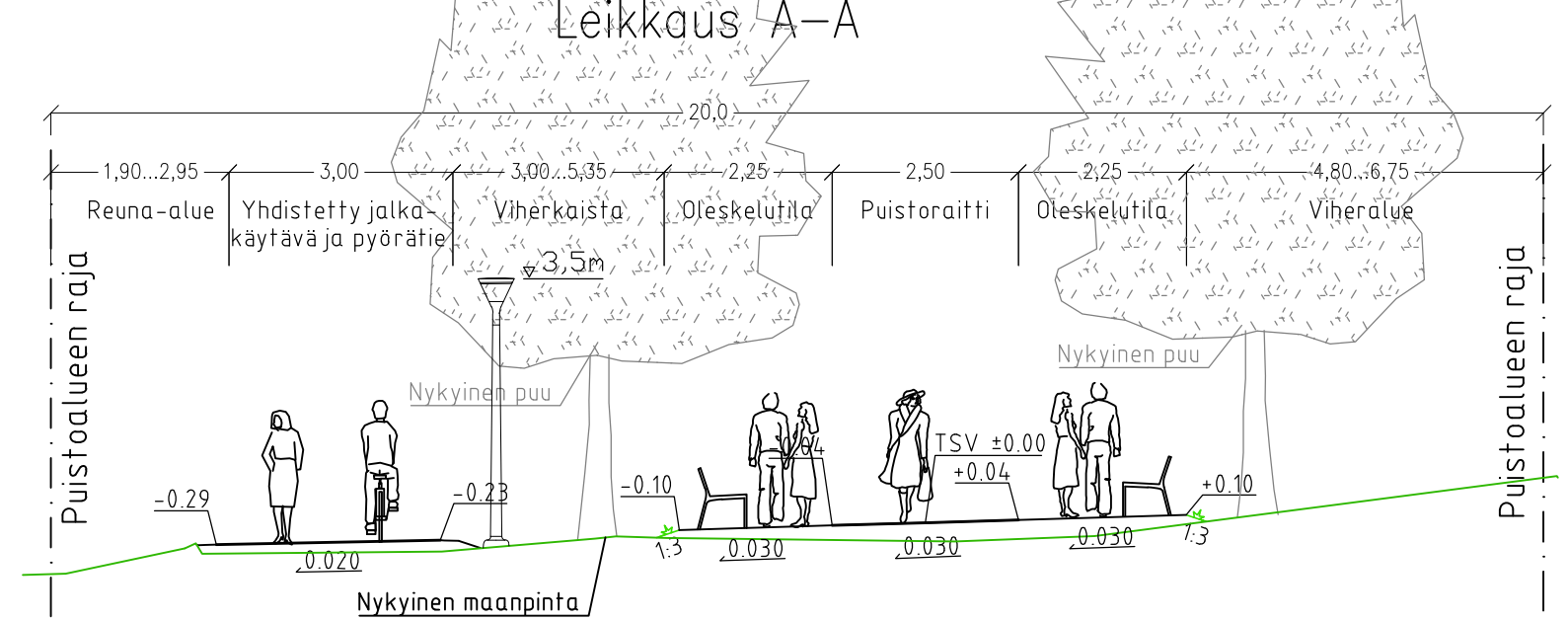


Matka	6,022	5,042	9,941	8,05	4,97	14,587	2,785	7,054
Kaltevuus / pyöristyssäde	-0,08	-0,05	-0,075	-0,05	-0,064			


Tasausviivan korkeus	98,92	98,16	97,63	96,95	96,26	95,76	95,20	94,92
Maanpinnan korkeus	98,11	97,54	96,81	96,20	95,67	95,17	94,92	



## Tyypipoikkileikkaus Hämeenaukio-Tori välinen yhteys



## Tyypipoikkileikkaus Hämeenaukio-Tori välinen yhteys



RIIHIMÄEN KAUPUNKI  
TEKNINEN TOIMIALA  
SUUNNITTELU JA TOIMINNANOHJAUS

KÄVELYN JA PYÖRÄILYN YHTEYS HÄMEENAUKIOLTORILLE  
PUISTORAITTI- JA PUISTOSUUNNITELMA  
PITUUS- JA TYYPPIPOIKKILEIKKAUKSET

Pvm.	Nimi
Suunn.	23.11.2023 J. Tuomola
Tark.	
Hyv.	
Viranhaltijapäätös	
Liitt.piiir.nro	
Korkeus- ja koordinaattijärjestelmä	
N2000/ETRS-GK25	
Suhde	Piir.nro
1:1000/1:100	9523-2
1:100	