Vieraslajitorjunta VieKas LIFE -hankkeessa 2022

Jättipalsami

Kaudella 2022 jättipalsamin torjuntatiimi toimi ajalla 1.6. – 15.9.

Tiimin toimijat olivat kuntouttavaan työtoimintaan osallistuvia. Tiimi toimi neljänä päivänä (ma-to) viikossa, neljä tuntia päivässä (08-12) sisältäen puolen tunnin lounasajan. Aktiivinen torjunta-aika päivittäin oli keskimäärin n. kolme tuntia. Käytäntönä tämä oli toimiva, sekä tehokkuuden että jaksamisen suhteen.

2022 toiminta pohjautui kausien 2017, 2018, 2019, 2020 ja 2021 torjuntajaksojen paikkamäärityksiin ja kokemuksiin. Lisäksi kaudella 2022 saatiin ilmoituksia uusista kohdealueista. 2017-2021 torjuntaraportit löytyvät osoitteesta: https://riihimaki.fi/palvelut/asuminen-ja-rakentaminen/puistot-ja-metsat/vieraslajit/

Vertailu kausien 2020, 2021 ja 2022 välillä

MERKKIEN SELITYS		
Ei kasvustoja		
Kasvusto koostuu muutamasta yksilöstä		
Kasvuston väheneminen n. 60-90 %		
Kasvuston väheneminen vähäistä, määrä ennallaan tai lisääntynyt		
Kohteessa ei ole käyty/ sitä ei ole havaittu, tai se esiintyy jo toisessa havainnossa		

	KOHDELISTAUS	2022	2021	2020
1.	Riihivainiontie			
2.	Talteentie.			
3.	Tienhaarantie, Loukkukujan ja Lihtakujan välistä.			
4.	Oravankatu/Pohjoinen Rautatienkatu kl.			
5.	Petsamonkatu 102 jälkeen, kadun pää.			
6.	Ratamotie 3 pihan poikki alueelle.			
7.	Huhtimonkadulta VR:n huoltotielle			
8.	Huhtimonkadun ja radalle johtavan polun kulmaus			
9.	Huhtimonkatu 5 viereinen tontti			
10.	Huhtimonkatu 22 vastapäätä			
11.	Mesikatu. N 60 44 43			
12.	Mesikatu N 60 44 45			
13.	Kaskitie.			
14.	Tiilikadun ympäristössä.			
15.	Auratie			
16.	Lempivaara			
17.	Uusi Karhintie - Vantaanjoki -välimaasto			
18.	Uhkolankatu/Uusi Karhintie kiertoliittymä			
19.	Teerimäenkatu			
20.	Aleksinkadun sillalta Veljestenpuiston suuntaan			
21.	Veljestenpuiston lähialueet			
22.	Uhkola, Tammistontie			
23.	Impivaarantie			
24.	Kiljavantie.			
25.	Vantaanjoki Kiljavantien alapäästä.			
26.	Jahtivoudintien ja Timontien välissä.			

27.	Jukolantie/Lukkarinkuja (23) kulma.			
28.	Marsinkatu.			
29.	V.I. Oksasen katu.			
30.	Väinö Sinisalon katu.			
31.	Vantaanjoki Kanavakadun kohdalla.			
32.	Vantaanjoki, Kanavapolun varsi			
33.	Keipinkadun alapää ja sen lähialueet.			
34.	Vahteriston kuntopolku/hiihtolatu.			
35.	Vahteriston kivivaraston takana.			
36.	Kuntopolulta Soittajankadun suuntaan			
37.	Vahteristontie.			
38.	Vahteristontien ja Reunakadun kulmaus			
39.	Reunakadun ja Hikiäntien kulmaus.			
40.	Ruutukadun alapään kohdalta			
41.	Korttionmäki, vanha maankaatopaikka			
42.	Ajurinkadun ja Syrjäkadun päädyistä siltojen välit			
43.	Sakonkadun suuntaisesti virtaavan ojan varret			
44.	Kontiontie 67 kohdalta kumpaankin suuntaan			
45.	Upokkaantien eteläpuoli			
46.	Lehmustie 3-5 välissä			
47.	Lehmustie.			
49.	Koppelintie 7 sivuitse lähtevä polku			
50.	Koppelintie 25 ja 27 välistä polku peltoaukealle			
51.	Koppelintie 26 takana			
52.	Koppelintieltä (51) Hännintien suuntaan			
53.	Hännintieltä Hänninkujan suuntaisesti			
54.	Lähdepuistosta rakennusten sivuitse.			
55.	Varsakujan päästä ojalle.			
56.	Hännintieltä Vasikkatielle, ojanpientareet			
57.	Penninmäki			
58.	Herajoen vedenottamo			
59.	Vanha Kormuntie			

Tämän lisäksi saatiin havaintoja kasvustoista jotka eivät olleet ennestään torjuntatiimin tiedossa, kattavin näistä kaupungin avo-ojakartoittajalta.

60.	Mäntytie
61.	”Ratsastuskouluntie”
62.	Muuntajankatu
63.	Lanapolku
64.	Jukolantie 3 kulmaus
65.	Ilomäentie
66.	Peltosaaren viljelypalstat
67.	Untolantie
68.	Kokonkatu/Hiihtomajantie kulmaus
69.	Suksitie
70.	Vehmaspuisto
71.	Oravankatu
72.	Paimentytönpolku

Torjuttu pinta-ala ilmaistu korostettuna : 1234

TYÖLISTAN KOHTEET 2022
Toimenpidealueet yhteensä n. 60 325 m2

- 🟢 Jättipalsamikasvustoa ei kohteessa
- 🟢 Kasvusto koostuu muutamasta yksilöstä
- 🟠 Kasvuston väheneminen n. 60-90 %
- 🔴 Kasvuston väheneminen vähäistä, määrä ennallaan tai lisääntynyt
- ⚫ Kohdetta ei havaittu, se esiintyy jo toisessa havainnossa tai kohteessa ei muusta syystä toimittu

Kohdelistaus 2022

1.	Riihivainiontie.	N 60 46 19 E 24 48 14	🟢
2.	Talteentie.	N 60 45 58 E 24 49 8	🟢
3.	Tienhaarantie, Loukkukujan ja Lihtakujan välistä.	N 60 45 27 E 24 47 25	⚫
4.	Oravankatu/Pohjoinen Rautatienkatu kl.	N 60 45 18 E 24 46 55	🟢
5.	Petsamonkatu 102 jälkeen, kadun pää.	N 60 45 39 E 24 46 50	🟠
6.	Ratamotie 3 pihan poikki alueelle.	N 60 45 16 E 24 46 28	🟢
7.	Huhtimonkadulta VR:n huoltotielle	N 60 44 39 E 24 47 14	🟢
8.	Huhtimonkadun ja radalle johtavan polun kulmaus	N 60 44 39 E 24 47 18	🟠
9.	Huhtimonkatu 5 viereinen tontti	N 60 44 40 E 24 47 21	🟢
10.	Huhtimonkatu 22 vastapäätä	N 60 44 42 E 24 47 27	🟢
11.	Mesikatu.	N 60 44 43 E 24 47 31	🟠
12.	Mesikatu	N 60 44 45 E 24 47 31	🟢
13.	Kaskitie.	N 60 44 37 E 24 47 58	🟢
14.	Tiilikadun ympäristössä.	N 60 44 35 E 24 47 48	🟢
15.	Auratie	N 60 44 44 E 24 49 16	🔴
16.	Lempivaara	N 60 45 7 E 24 50 6	🟢
17.	Uusi Karhintie - Vantaanjoki -välimaasto.	N 60 44 15 E 24 48 5	🟠
18.	Uhkolankatu/Uusi Karhintie kiertoliittymä.	N 60 44 14 E 24 48 2	🟠
19.	Teerimäenkatu	N 60 43 45 E 24 49 14	🟢
20.	Aleksinkadun sillalta Veljestenpuiston suuntaan	N 60 44 16 E 24 48 23	🟢
21.	Veljestenpuiston lähialueet.	N 60 44 12 E 24 48 30	🟢
22.	Uhkola, Tammistontie.	N 60 44 14 E 24 48 57	🟠
23.	Impivaarantie.	N 60 44 14 E 24 49 6	🟠
24.	Kiljavantie.	N 60 44 14 E 24 49 27	🟢
25.	Vantaanjoki Kiljavantien alapäästä.	N 60 44 11 E 24 49 24	🟠
26.	Jahtivoudintien ja Timontien välissä.	N 60 44 15 E 24 48 43	🟠
27.	Jukolantie/Lukkarinkuja (23) kulma.	N 60 44 19 E 24 48 37	🟠

28. Marsinkatu. N 60 44 12 E 24 47 49
29. V.I. Oksasen katu. N 60 44 8 E 24 47 41
30. Väinö Sinisalon katu. N 60 43 56 E 24 47 9
31. Vantaanjoki Kanavakadun kohdalla. N 60 43 55 E 24 46 59
32. Vantaanjoki, Kanavapolun varsi. N 60 43 54 E 24 46 55
33. Keipinkadun alapää ja sen lähialueet. N 60 43 48 E 24 47 46
34. Vahteriston kuntopolku/hiihtolatu. N 60 43 47 E 24 47 49
35. Vahteriston kivivaraston takana. N 60 43 40 E 24 47 49
36. Kuntopolulta Soittajankadun suuntaan. N 60 43 47 E 24 47 43
37. Vahteristontie. N 60 43 42 E 24 47 33
38. Vahteristontien ja Reunakadun kulmaus. N 60 43 44 E 24 47 32
39. Reunakadun ja Hikiäntien kulmaus. N 60 43 45 E 24 47 35
40. Ruutukadun alapään kohdalta. N 60 43 13 E 24 47 23
41. Korttionmäki, vanha maankaatopaikka. N 60 42 33 E 24 47 15
42. Ajurinkadun ja Syrjäkadun päädyistä siltojen välit. N 60 43 49 E 24 45 56
43. Sakonkadun suuntaisesti virtaavan ojan varret. N 60 43 58 E 24 45 36
44. Kontiontie 67 kohdalta kumpaankin suuntaan. N 60 44 50 E 24 45 17
45. Upokkaantien eteläpuoli N 60 44 18 E 24 44 28
46. Lehmustie 3-5 välissä. N 60 44 1 E 24 44 24
47. Lehmustie. N 60 43 59 E 24 44 23
49. Koppelintie 7 sivuitse lähtevä polku. N 60 43 19 E 24 45 44
50. Koppelintie 25 ja 27 välistä polku peltoaukealle. N 60 43 11 E 24 45 41
51. Koppelintie 26 takana N 60 43 13 E 24 45 37
52. Koppelintieltä (51) Hännintien suuntaan. N 60 43 13 E 24 44 59
53. Hännintieltä Hänninkujan suuntaisesti. N 60 43 6 E 24 45 2
54. Lähdepuistosta rakennusten sivuitse. N 60 43 10 E 24 45 1
55. Varsakujan päästä ojalle. N 60 43 8 E 24 45 0
56. Hännintieltä Vasikkatielle, ojanpientareet. N 60 43 0 E 24 45 0
57. Penninmäki N 60 42 46 E 24 45 20
58. Herajoen vedenottamo. N 60 42 37 E 24 45 27
59. Vanha Kormuntie N 60 42 46 E 24 43 10

Avo-ojakartoittajan kohdekartta.

Torjunta-alat näissä ensimmäisen torjuntakerran kohteissa:

Mäntytie	N 60 45 60 E 24 47 15	n. 175 m2
”Ratsastuskouluntie”	N 60 45 44 E 24 46 48	n. 620 m2
Muuntajankatu	N 60 44 9 E 24 47 57	n. 360 m2
Lanapolku	N 60 44 42 E 24 49 9	n. 60 m2
Jukolantie 3 kulmaus	N 60 44 14 E 24 48 56	n. 80 m2
Ilomäentie	N 60 45 4 E 24 46 10	n. 103 m2
Peltosaaren viljelypalstat	N 60 44 14 E 24 47 48	n. 342 m2
Untolantie	N 60 45 37 E 24 46 26	n. 1434 m2
Kokonkatu/Hiihtomajantie kulmaus	N 60 44 57 E 24 48 32	n. 851 m2
Suksitie	N 60 44 52 E 24 48 28	n. 2404 m2
Vehmaspuisto	N 60 44 35 E 24 44 39	n. 53 m2
Oravankatu	N 60 45 20 E 24 46 45	n. 642 m2
Paimentytönpolku	N 60 42 51 E 24 45 1	n. 171 m2
	yht. n.	7295 m2

1. Riihivainiontie. N 60 46 19 E 24 48 14

Puretun talon pihapiiri ja tienpientareet Riihivainiontietä Purolantien suuntaan. Punainen piste on GPS –koordinaatti. Värikoodit eri vuosille: **2017**, **2018**, **2019**, **2020**, **2021 ja** **2022** Kohteessa on aiemmin toimittu yhteensä n. 3500 m2 alueella.

Vuoden **2022** torjunta 30.6. Niitto (ruskeat täplät) yhteensä n. 50 m2 alalta.

Siimaus 30.6.

Lähtötilanne.

2. Talteentie. N 60 45 58 E 24 49 8



Ala n. 20 m2

Kohde tarkastettu viimeksi 2022, tuolloin ei kasvustoa.

3. Tienhaarantie, Loukkukujan ja Lihtakujan välistä. N 60 45 27 E 24 47 25



n. 1000 m2 kaudella **2021**

Torjunnan kohteena kaudesta **2018.** Vielä **2019** runsas kasvusto, mutta huomattava väheneminen kaudella **2020**.
2021 Tiiliruukinkadun suuntaisella alueella ei enää kasvustoa.



2022 kohteessa maanrakennustöitä. Ei torjuntaa.

4. Oravankatu/Pohjoinen Rautatienkatu kl. N 60 45 18 E 24 46 5



n. 2860 m2

Uusi kohde **2021.** Kitkentä 9.6. (kiertoliittymän ympäristö). Siimaus kuvassa (Tienhaarantie) olevalla alueella 15.6. ja kitkentä 26.8.

Suunta kiertoliittymästä sillan alitse Tienhaarantielle.

Kiertoliittymän kasvusto maansiirroista johtuva.

2022 ei kasvustoa.

5. Petsamonkatu 102 jälkeen, kadun pää. N 60 45 39 E 24 46 50

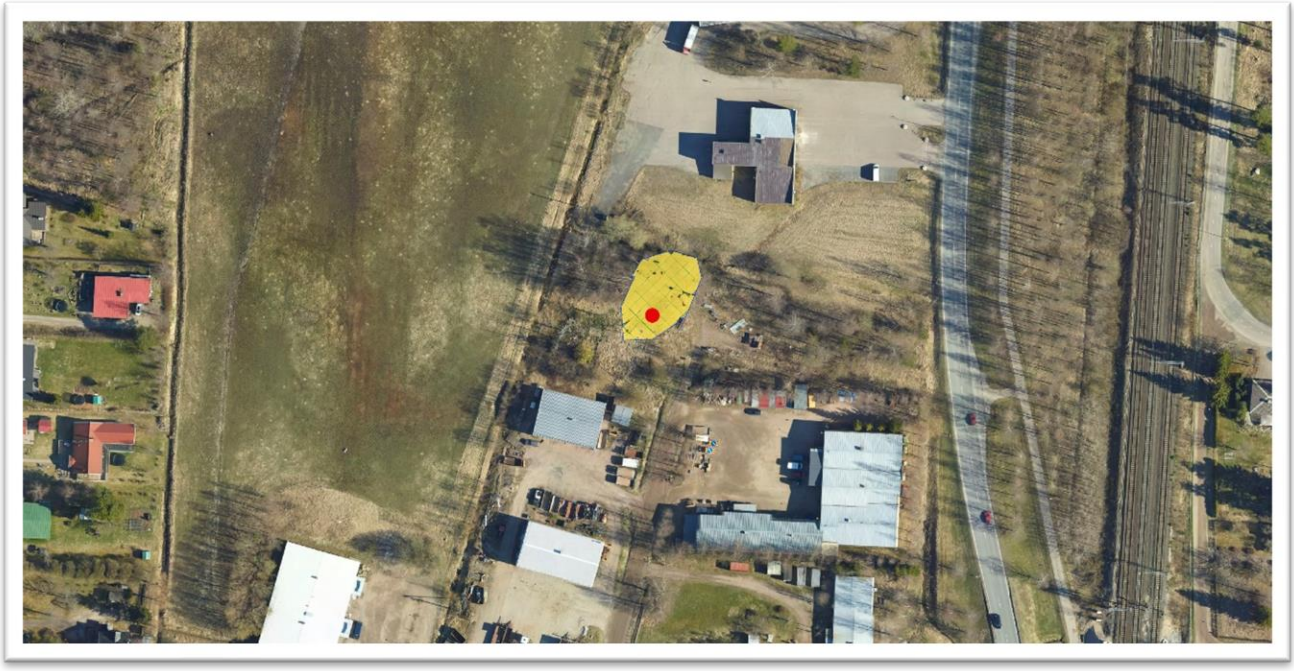

n.570 m2

Uusi kohde **2020**, kitkentä**.** Siimaus/kitkentä 29.7.**2021**

Siimaus **2022**

6. Ratamotie 3 pihan poikki alueelle. N 60 45 16 E 24 46 28

n. 566 m2 Torjuttu **2017**, **2018** ja **2019**. Ei kasvustoa **2020**,**2021** eikä **2022**

7. Huhtimonkadulta VR:n huoltotielle N 60 44 39 E 24 47 14

n. 260 m2

2017 alueella viisi torjuntakertaa, **2018** yksi. **2019** siimaus kerran.
Siimaus **2020**, jolloin kasvuston määrä oli lisääntynyt edellisestä kaudesta.

2021 Kasvusto vähentynyt. Ei kasvustoa **2022**

8. Huhtimonkadun ja radalle johtavan polun kulmaus N 60 44 39 E 24 47 18



n. 260 m2

2017 neljä torjuntakertaa, **2018** yksi. Alueella tehdyt rakennustyöt vähensivät kasvuston määrää muutamaan yksilöön **2018**, mutta **2019** oli kasvustoa jälleen runsaammin. **2020** siimaus, kasvusto vähentynyt edelliskaudesta. **2021** kitkentä. **2022** siimaus.

9. Huhtimonkatu 5 viereinen tontti N 60 44 40 E 24 47 21

n. 600 m2

Säkitys 18.9. **2018**. **2019** kasvustoa havaittiin ja torjuttiin n. kolminkertaisella alalla verrattuna vuoteen **2018.** Säkitys ja siimaus 26.8. **2019**. **2020** kitkentä, muutama yksilö. Ei kasvustoa **2021.** Ei kasvustoa **2022**

10. Huhtimonkatu 22 vastapäätä N 60 44 42 E 24 47 27

n. 107 m2 Ei kasvustoa **2022**

11. Mesikatu. N 60 44 43 E 24 47 31
12. Mesikatu N 60 44 45 E 24 47 31

n. 680 m2
n. 80 m2



2022 siimaus 23.8.

13.Kaskitie. N 60 44 37 E 24 47 58

n. 176 m2

Ei kasvustoa **2022**

14.Tiilikadun ympäristössä. N 60 44 35 E 24 47 48

Ala n. 260 m2

2019 ei havaittu kasvustoa havaintoilmoituksen osoittamassa paikassa; sen sijaan kuvassa korostetussa kohteessa oli kasvusto. Siimaus 8.8.**2019**, sen jälkeen ei havaintoa kasvustosta.

Ei kasvustoa **2022**

15.Auratie N 60 44 44 E 24 49 16

n. 300 m2

Kohde vuodesta **2021.** Siimaus 23.8. **2022**

16.Lempivaara N 60 45 7 E 24 50 6

n. 300 m2 2022 , muutama jättipalsami alueella. Kitkentä 12.7.

17.Uusi Karhintie - Vantaanjoki -välimaasto. N 60 44 15 E 24 48 5

n. 1550 m2

2022

18.Uhkolankatu/V.I. Oksasenkatu N 60 44 14 E 24 48 2

n. 1833 m2

19. Teerimäenkatu N 60 43 45 E 24 49 14

n. 760 m2

Uusi kohde **2021**. Siimaus 29.6. ja kitkentä 25.8

Tarkastus 2022 Ei kasvustoa.

20.Aleksinkadun sillalta Veljestenpuiston suuntaan N 60 44 16 E 24 48 23



Kokonaisala n. 1600 m2, torjunta-ala 2022 n. 1000 m2

Kohteessa torjuttu vuodesta **2017**. Kuvassa (24.7.2017) alkamassa kauden **kolmas** niitto. Havaittavissa orastava, runsas kasvusto. Kausilla **2017** ja **2018** torjuttiin kumpanakin neljästi (kolme siimausta ja säkitys). **2019** niitto kahdesti, kohteessa ei enää jättipalsamia. Siimaus 15.6. **2021.**

Siimaus 13.6.2022, ei kasvustoa.

21.Veljestenpuiston reunalueet. N 60 44 12 E 24 48 30

Kokonaisala n. 3720 m2, torjunta-ala n. 1800 m2

Suuri kasvuston määrä **2017**. **2019** nähtävissä huomattava vähentyminen.
2020, vähäinen kasvusto. **2021** hyvin vähäinen kasvusto. Ei kasvustoa **2022**

22.Uhkola, Tammistontie. N 60 44 14 E 24 48 57

n. 555 m2

Kasvustoa koko alueesta n. 40-50 m2

23.Impivaarantie. N 60 44 14 E 24 49 6

n. 635 m2 2022 torjunta aiempaa laajemmalla alueella.



24.Kiljavantie. N 60 44 14 E 24 49 27

n. 1200 m2 2022 siimaus 22.8. Hyvin vähäinen kasvusto

25.Vantaanjoki Kiljavantien alapäästä. N 60 44 11 E 24 49 24

n. 1300 m2

Kasvusto vähentynyt 2022 Siimaus 15.8.

26.Jahtivoudintien ja Timontien välissä. N 60 44 15 E 24 48 43

n. 1500 m2

Kohteen sijainniksi on mainittu ”Jahtivoudintien ja Timontien välissä” ja GPS -arvion kohdalla on oja. Tässä ei kuitenkaan havaittu kasvustoa. Timontien ja Jukolantien kulmauksessa (valkoinen täplä) oli kasvustoa.

2020, kasvustoa runsaasti. Siimaus 23.6.**2021** N 60 44 15 E 24 48 50

Kuva 23.6.**2021** Kuvan alue oli **2020** jättipalsamin valtaama, **2021** kasvullisuus vähäistä.

2022 alueella metsätöitä, ei torjuntaa.

27. Jukolantie/Lukkarinkuja (23) kulma. N 60 44 19 E 24 48 37



n. 100 m2

Torjuttu vuodesta **2020**

28.Marsinkatu. N 60 44 12 E 24 47 49



n. 6890 m2 Kohde Marsinkadun ja V.I. Oksasen kadun välissä

Runsaskasvustoisessa kohteessa käytettiin torjuntatapaa jossa kasvusto siimattiin, vaikka se oli jo valmiina siementämään ja osittain siemensi niitettäessä.

Kohteessa maasto salli pääosin tarkan maanpinnanmyötäisen siimauksen.

Noin vuoden päästä kasvustoa pienellä alueella. Kohde siimattiin jälleen.

Jälleen vuotta myöhemmin, kasvuston määrä vähäinen.

2021 huomattava kannan väheneminen vuoden **2019** lähtötilanteeseen nähden, huolimatta siitä että ensimmäinen siimaus (2019) tehtiin varsin myöhään (30.7.) **2021** siimaus 20.-21.7.

Siimaus 6.6.**2022**

Tila 20.7.**2022**

29. V.I. Oksasen katu. N 60 44 8 E 24 47 41

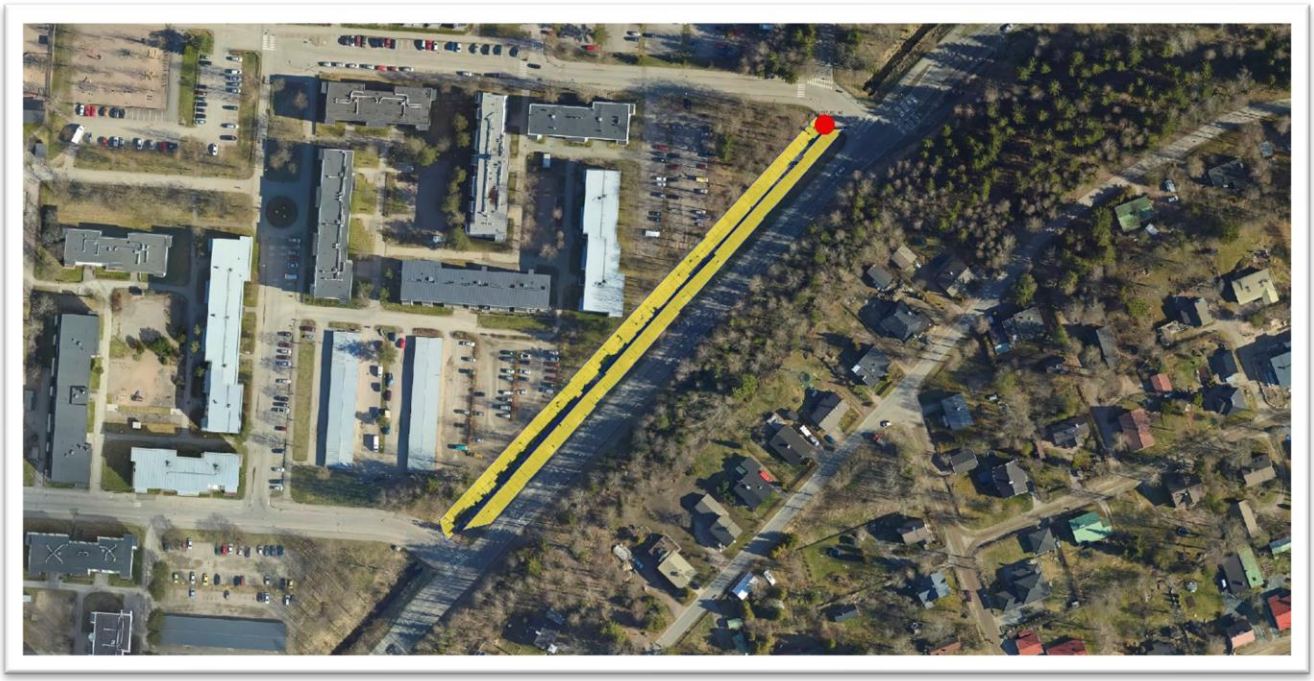

n. 3530 m2

Kokonaisuudessa yksi runsas rajallinen kasvusto (n. 50m2, kuvassa).


21.7.2022

30.8.2022

30. Väinö Sinisalon katu. N 60 43 56 E 24 47 9



n. 580 m2



2020 kohteessa havainto jättipalsamista, kasvusto mahdollisesti maansiirroista johtuva.

2022 siimaus/kitkentä 26.-28.7.

31. Vantaanjoki Kanavakadun kohdalla. N 60 43 55 E 24 46 59

n. 2200 m2 + n. 290 m2

Kuvan punaisella merkitty alue kivetty joenpenger, jolle tulee kehittää turvallinen torjuntatekniikka.

Ei torjuntaa 2022

32. Vantaanjoki, Kanavapolun varsi. N 60 43 54 E 24 46 55



n. 1000 m2 Siimaus n. 600 m2

Torjuttu vuosittain vuodesta **2017.** Huomattava muutos. Lähtötilanteesta kasvustot hävitetty miltei täysin. Vuonna **2021** kahteen kohtaan uutta kasvustoa.

Siimaus 10.8.



15.7.**2020**

Kaudella **2022** torjuttiin kokonaisuudesta n. 60%, alueen eteläpäädyn maanrakennustöistä johtuen.

33.Keipinkadun alapää ja sen lähialueet. N 60 43 48 E 24 47 46

n. 3250 m2

Kohteen torjunta tehtiin aiempaa laajempana lounas – koillinen suuntaisen ojan reunamilta.

34.Vahteriston kuntopolku/hiihtolatu. N 60 43 47 E 24 47 49

n. 1910 m2

35. Vahteriston kivivaraston takana. N 60 43 40 E 24 47 49

n. 308 m2 2022 siimaus.

36. Kuntopolulta Soittajankadun suuntaan. N 60 43 47 E 24 47 43

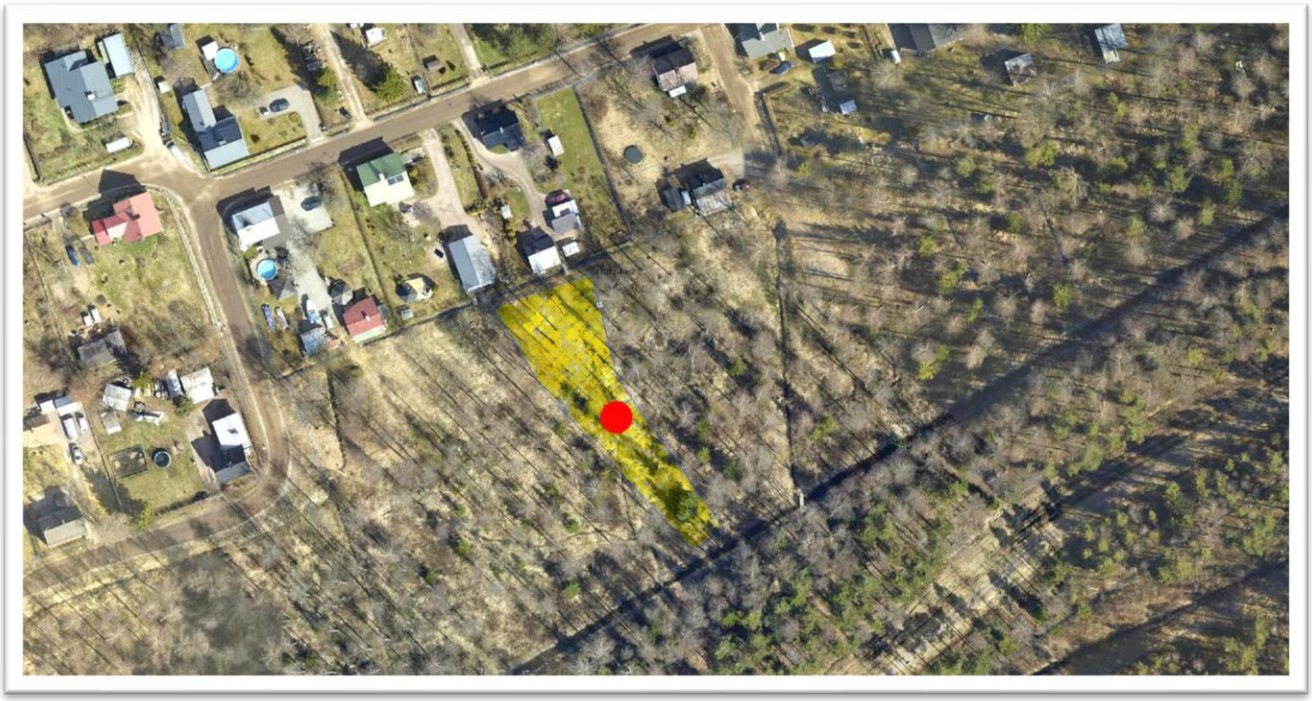

n. 1100 m2

Vaatii edelleen useita niittoja. Toteutettiin kaudella 2022 myös osana kohteen 33. laajennusta.

37.Vahteristontie. N 60 43 42 E 24 47 33

Kokonaisala n. 9446 m2

2022 torjunta-ala n. 2500 m2

Laaja, suurimmalta osaltaan vaikeakulkuinen, risukkoinen ja vaikeasti torjuttava alue. Kasvuston kokonaismäärässä kuitenkin selvää laskua.

27.6. 2022

38.Vahteristontien ja Reunakadun kulmaus. N 60 43 44 E 24 47 32

n. 1180 m2

Kohde aloitettaessa jättipalsamin valtaama.

Huomattava vähentyminen useiden torjunnan toistojen johdosta. **2021** kuva ennen kauden ensimmäistä torjuntaa. Joitain versoja alueella.

Siimaus 27.6. **2022**

39.Reunakadun ja Hikiäntien kulmaus. N 60 43 45 E 24 47 35

Kokonaisala n. 3290 m2, torjunta-ala n. 1600 m2

Kokonaisalueesta kasvustoa enää n. 20 prosentin alueella.



6.7.2022

40. Ruutukadun alapään kohdalta. N 60 43 13 E 24 47 23

n. 80 m2 Ei kasvustoa **2022**

41. Korttionmäki, vanha maankaatopaikka. N 60 42 33 E 24 47 15

n. 1060 m2

Torjuttu **2018** ja **2019**

2020 ja **2021**, ei kasvustoa. Ei kasvustoa **2022**

42.Ajurinkadun ja Syrjäkadun päädyistä siltojen välit. N 60 43 49 E 24 45 56

n. 913 m2

2017 säkitys ja siimaus **9.8. 2018** Siimaus **11.-12.6.,7.-8.8. ja 13.8.** Kitkentä **19.9.**
2019 siimaus 13.6. ja 8.8.
2020 ja **2021,** ei kasvustoa. Ei kasvustoa **2022**

43.Sakonkadun suuntaisesti virtaavan ojan varret. N 60 43 58 E 24 45 36

n. 2500 m2

Haastava kohde, torjuntatekniikkaa tulee kehittää.

44.Kontiontie 67 kohdalta kumpaankin suuntaan. N 60 44 50 E 24 45 17

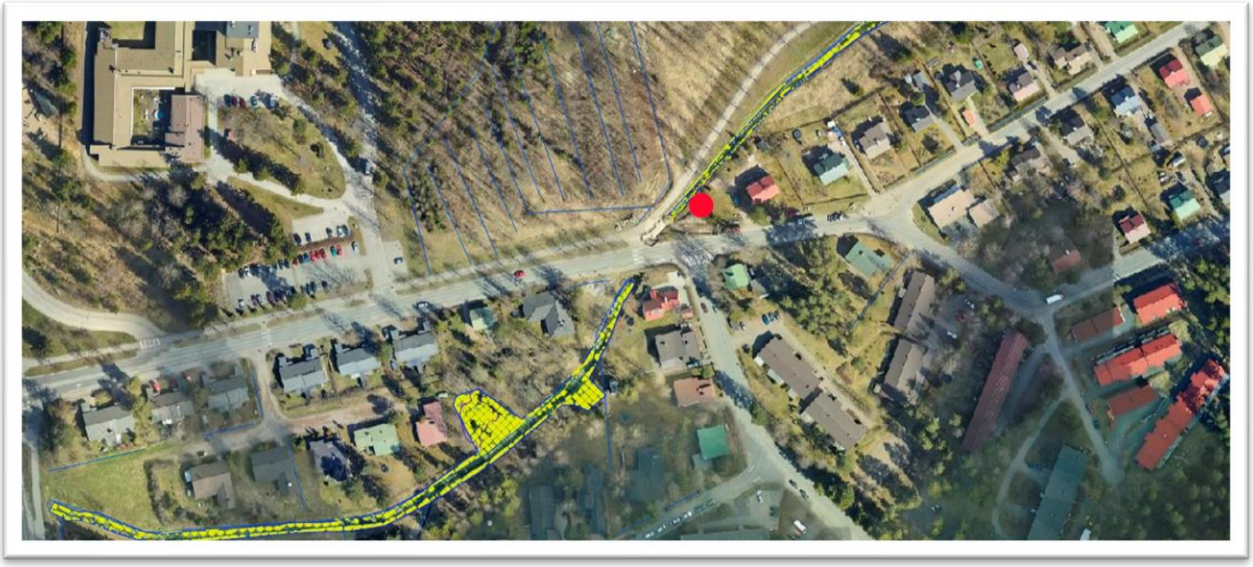

Kokonaisala n. 2500 m2, torjunta-ala (Kontiontien eteläpuoli) 2022, n.1250 m2

29.6.

45.Upokkaantien eteläpuoli N 60 44 18 E 24 44 28

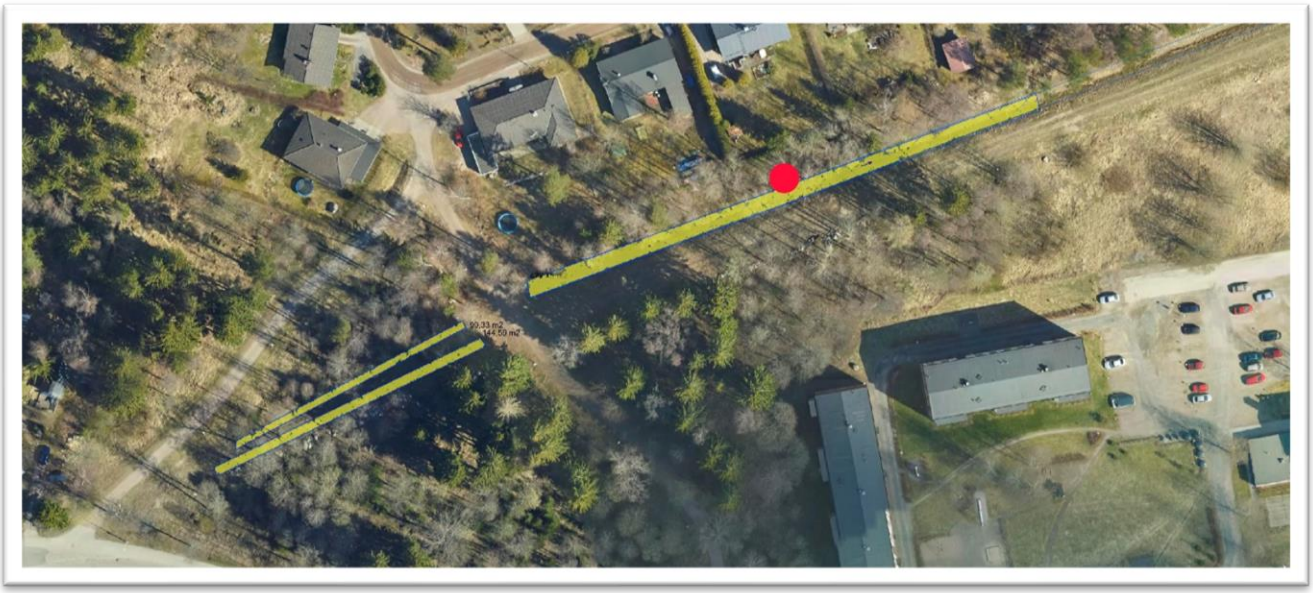

n. 720 m2 Torjuntaa vuodesta **2019**

31.8.
Kohteen tarkkaa siimausta käytettiin hyödyksi myös espanjansiruetanan torjunnassa.

46.Lehmustie 3-5 välissä. N 60 44 1 E 24 44 24



n. 40 m2 Ei toimenpiteitä **2022**

47.Lehmustie. N 60 43 59 E 24 44 23

n. 800 m2



2022 siimaus 9.6. ja 22.8.

49.Koppelintie 7 sivuitse lähtevä polku. N 60 43 19 E 24 45 44

n. 675 m2



Ensimmäinen torjunta **2017** Sen jälkeen vuosittain vähintään kerran.
2022 ei havaittu kasvustoa.

50. Koppelintie 25 ja 27 välistä polku peltoaukealle. N 60 43 11 E 24 45 41



n. 410 m2 Ensimmäinen torjunta **2018**

2021 siimaus 4.8. Vähäinen kasvusto.

13.7.**2022**

51. Koppelintie 26 takana

n. 1850 m2

Uusi kohde **2021** Siimaus 10.8.

2022 siimaus 13.7. Toinen torjuntakausi.
Kohde vaatii useita torjuntakertoja.

52. Koppelintieltä (51) Hännintien suuntaan. N 60 43 13 E 24 44 59



n. 1650 m2

Torjuttu vuodesta **2017** **2022** ei kasvustoa.

53. Hännintieltä Hänninkujan suuntaisesti. N 60 43 6 E 24 45 2

n. 1363 m2

2017 kohdealue laajalti jättipalsamin valtaama. Useiden torjuntakertojen- ja kausien- jälkeen alueella ei enää kasvustoa.

54. Lähdepuistosta rakennusten sivuitse. N 60 43 10 E 24 45



n. 1495 m2

Torjuttu vuodesta **2017** vuosittain. **2022** ei kasvustoa.

55. Varsakujan päästä ojalle. N 60 43 8 E 24 45 0



n. 2028 m2

Kohteessa torjuttu alkaen **2017** vuosittain. **2022** ei kasvustoa.

Vierekkäiset kohteet 52. – 55. , yhteisalaltaan n. 6536 m2. Ensimmäiset arviot alueesta 2017 – 18 eivät olleet lupaavia jättipalsamin levinneisyyden ja kausilla eriaikaisen versomisen vuoksi. Kohdekokonaisuus kuitenkin torjunnan suhteen vuoden 2022 arvioinnin mukaan erittäin hyvin onnistunut.

56. Hännintieltä Vasikkatielle, ojanpientareet. N 60 43 0 E 24 45 0

n. 602 m2

2022 siimaus.

57. Penninmäki N 60 42 46 E 24 45 20

n. 3328 m2

Kohteessa torjuttu kaudesta **2019**

2021 kasvuston huomattava vähentyminen.



58. Herajoen vedenottamo. N 60 42 37 E 24 45 27

n. 6164 m2

Karttakuvassa vedenottamolta itään (punaisen viivan osoittama alue) ensimmäinen niitto oli **2019** , muulla alueella torjuttu vuodesta **2017**

12.7.2022 Hyvin haastava kohde, niin kasvuston määrän kuin maaston suhteen. Muutos lyhyellä aikavälillä todella huomattava.

59. Vanha Kormuntie N 60 42 46 E 24 43 10

n. 25 m2 Uusi kohde **2021**

Ensi kertaa torjunnan kohteina kaudella 2022

60. Mäntytie N 60 45 60 E 24 47 15

n. 175 m2

Tienvierusoja helposti torjuttavissa.

Torjunnan aikana havaittiin kasvustoja myös viereisillä tonteilla.

Tarvitaan tiedottamista alueen tontinomistajille/asukkaille.

61. ”Ratsastuskouluntie” N 60 45 44 E 24 46 48



n. 620 m2



Myöhäinen ajankohta (torjunta 8.9.) vaikeutti kasvuston havaitsemista. Ojanpohja- ja piennar siimattavissa.

62. Muuntajankatu N 60 44 9 E 24 47 57

n. 360 m2

Runsas kasvusto. Ruoppauksen myötä levinnyt ojanvarresta laajemmalle.
Myös Vantaanjokeen liittymisen johdosta huomioitava kohde.

63. Lanapolku N 60 44 42 E 24 49 9



n. 60 m2



Alaltaan vähäinen ja rajautunut kohde. Torjuttavissa.

64. Jukolantie 3 kulmaus N 60 44 14 E 24 48 56

n. 80 m2

Alaltaan vähäinen kohde. Mahdollinen levinneisyys Vantaanjoen suuntaan tulee tarkistaa.

65. Ilomäentie N 60 45 4 E 24 46 10

n. 103 m2

Pienehkö rajautunut kohde. Maastollisesti helppo. Torjuttavissa.

66. Peltosaaren viljelypalstat N 60 44 14 E 24 47 48

n. 342 m2

2022 torjunnat 11.7. ja 30.8.

Lähialueella -Marsinkatu/V.I.Oksasenkatu- laaja (n.6900m2) vuodesta **2019** torjuttu alue. Tässä kohteessa havaittiin kasvusto 2022

Maastollisesti helppo kohde. Torjuttavissa.

67. Untolantie N 60 45 37 E 24 46 26

n. 1434 m2

2022 torjunta 1.9. ja 5.-7.9.

Kohde laaja ja kasvusto runsas. Ympäristönä osin vaikea torjuttava.

68. Kokonkatu/Hiihtomajantie kulmaus N 60 44 57 E 24 48 32

n. 851 m2

Maastollisesti helpohko kohde. Pensaikon raivaus helpottaisi kohteessa toimimista.

69. Suksitie N 60 44 52 E 24 48 28

n. 2404 m2



Kasvuston levinneisyyden havainnointi myöhäisestä ajankohdasta- (siimaus 12.-14.9.) -johtuen epätarkka. Siimaus 2022 tehtiin lähinnä maastopohjan kartoittamiseksi.

70. Vehmaspuisto N 60 44 35 E 24 44 39



n. 53 m2

Kasvuston määrä vähäinen. Torjuttavissa.

71. Oravankatu N 60 45 20 E 24 46 45

n. 642 m2

Oravankadun kevyenliikenteenväylän varrelta Päistärpolun suuntaan.
Maastollisesti helpohko.

72. Paimentytönpolku N 60 42 51 E 24 45 1

n. 171 m2



Kohde Herajoen uoman varressa. Kasvustokartoitus kohteesta alajuoksun suuntaan tarpeen.

Seurannan/torjunnan suhteen kohteet jakautuvat karkeasti rajaten seuraavasti:

1. Kohteet joissa torjuttu useiden kausien ajan, ei kasvustoa pidemmällä tarkkailuvälillä. Seurattava edelleen.

2. Kohteet joissa torjuttu 3-4 kautta, ei kasvustoa viimeisimmällä havainto/torjuntakaudella. Seurattava edelleen. Tarvittaessa rajattu siimaus. Kitkentä kohteissa joissa jättipalsamia syrjäyttävää kasvustoa, mesiangervo, nokkonen, vuohenputki jne.

3. Kohteet joissa torjuttu useita kausia. Kasvusto vähentynyt mutta laaja siimaus edelleen tarpeen.

4. Kaudella 2022 havaitut ja torjutut ensimmäisen kauden kohteet.
Siimaus kohteissa useampaan kertaan seuraavan kauden aikana.

Raportin kuvat: Eero Sinisalo

Ilmakuvat: Trimble Webmap Ortokuva