








- MERKKIEN SELITYKSET:
-  Yhdistetty pyörätie ja jalkakäytävä, asfaltti
 -  Suojatien odotustila, asfaltti
 -  Kiveys, harmaa
 -  Reunakivi, h=8 cm
 -  Avo-oja ja virtaussuunta
 -  Uusi hulevesiviemärin ritiläkaivo

Yhdistetty pyörätie ja jalkakäytävä liittyy nykyiseen pintaan ja rakenteeseen

| | | | |
|---|--|-------------------------------------|------------------------|
| Muutos B | Päivitetty yhdistetty pp ja jk linjausta plv 0-390 | 16.12.2022 | A. Tiainen |
| Muutos A | Päivitetty kuivatusta | 12.5.2022 | A. Tiainen |
| | | Pvm. | Nimi |
| | | Suunn. | 28.1.2022 A. Tiainen |
| | | Tark. | 28.1.2022 V. Bergström |
| | | Hyy. | M. Vasko |
|  RIIHIMÄEN KAUPUNKI TEKNINEN TOIMIALUE SUUNNITTELU JA TOIMINNAOHJAUS | | | |
| LÄNSITIEN YHDISTETTY PYÖRÄTIE JA JALKAKÄYTÄVÄ VÄLILLÄ VILJAMINTIE-UPOKKAANTIE PLV 0-400 | | | |
| KATUSUUNNITELMA ASEMAPIIRUSTUS | | | |
| Viranhaltijapäätös | | Litt.piiir.no | 9427, 9447, 9448 |
| | | Korkeus- ja koordinaattijärjestelmä | N2000/ETRS-GK25 |
| | | Suhde | Piir.no |
| | | 1:500 | 9426 |