


















MERKINTÖJEN SELITYS

-  Ajorata, asfaltti
-  Jalankulku- ja pyöräilyväylä, asfaltti
-  Betonikiveys, harmaa neliökivi 115x115x80 mm
-  Yliajettava kiveys, harmaa graniittinupukivi, 220x140x140 mm
-  Suojatien varoitusalue 70 cm, betonikiveys, valkoinen 280x140x80 mm
-  Viheralue
-  Graniittinen reunakivi, h=12 cm
-  Madallettu graniittinen reunakivi, h=4 cm
-  Uusi hulevesikaivo
-  Nykyinen puu, poistettava
-  Nykyinen aita
-  Uusi LED-valaisin h=10 m
-  Nykyinen valaisin
-  Nykyisen valaisimen siirto
-  Nykyisen valaisimen poisto

Nykyiset puut poistetaan

Nykyinen aita siirretään
katualueelta 38.88

Kiertoliittymän keskiosa
erillisen suunnitelman mukaan

Keskiosa d=15,5 m
Yliajokivi 2,25 m
Ajorata 7,50 m
Jk/pp 3,5 @ 9.95

Liittymä poistuu käytöstä

Merkki / Pvm	Muutos	Suunn.	Tark.
Hankkeen nimi Arolammintien ja Teollisuuskadun kiertoliittymän katusuunnitelma			
Piirustuksen sisältö Asemapiirustus			
DESTIA <small>A COLAS COMPANY</small>			
Pvm 21.10.2022	V. <i>Suntio</i> E. <i>Rantala</i>	Pvm	Tark. Hyv.
Koordinaattijärjestelmä ETRS GK25	Korkeusjärjestelmä N2000	Mittakaava 1:500	Piir.nro 9487-1
 RIIHIMÄEN KAUPUNKI TEKNINEN TOIMIALUE SUUNNITTELU JA TOIMINNAHOJAUS		Pvm.	Nimi
		Suunn.	21.10.2022
AROLAMMINTIEN JA TEOLLISUUSKADUN KIERTOLIITTYMÄN KATUSUUNNITELMA ASEMPIIRUSTUS		Tark.	
		Hyv.	
		Viranhaltijapäätös	
		Liitt.piiir.nro	9487-2, 9487-3
		Korkeus- ja koordinaattijärjestelmä	N2000/ETRS-GK25
		Suhde	Piir.nro
		1:500	9487-1