






Lähestymiskartta 1:2000

-  Ajorata, asfaltti
-  Viheralue, nurmetus/istutus
-  Reunakivi, 8cm betoni
-  Hulevesiritiläkaivo
-  Valaisinpylväs, LED



RIIHIMÄEN KAUPUNKI
TEKNINEN TOIMIALUE
SUUNNITTELU JA TOIMINNAOHJAUS

HEVOSENKENKÄ
KATUSUUNNITELMA

ASEMAPIIRUSTUS

	Pvm.	Nimi
Suunn.	24.10.2022	J. Suppala
Tark.		
Hyv.		
Viranhallijapäätös		
Liitt.piiir.nro	9486-2	
Korkeus- ja koordinaattijärjestelmä N2000/ETRS-GK25		
Suhde	1:500	Piiir.nro 9486-1