
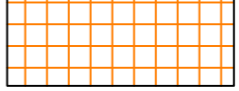

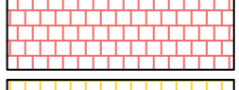
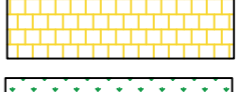







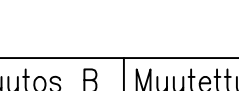





Katusuunnitelman  
muutos B  
29.4.2022

Keskusta erillisen  
suunnitelma mukaan

Keskiosa  $d=22\text{m}$   
Yliajokivi 1,5 m  
Ajorata 7,5 m  
Jk/pp 4,0 m

MERKKIEN SELITYKSET:

-  Kevyenliikenteenväylä / ajorata, asfaltti
-  Yliajettava kiveys, harmaa graniittinupukiveys 220x140x140mm
-  Betonikiveys, harmaa neliökivi 115x115x80mm
-  Liikenteenjakaista purettavien graniittinoppakivien uusiokäyttö
-  Suojatien varoitusalue 70 cm, betonikiveys, valkoinen 280x140x80mm
-  Viheralue
-  Valaisin, LED, h=10m
-  Valaisin, LED, h=6m
-  Nykyinen säilytettävä valaisin
-  Poistettava valaisin
-  Uusi hulevesi ritiläkaivo
-  Reunakivi, h=12 cm
-  Luiskattu reunakivi h=4 cm
-  Asfaltin reuna
-  Ajoratamaalaus, sulkuviiva

Muutos B	Muutettu Eteläisen Asemakadun poikkileikkausta	29.4.2022	V. Bergström
Muutos A	Muutettu Siltakadun liikenteenjakaajan leveys	20.12.2021	V. Bergström
		Pvm.	Nimi
		Suunn.	12.11.2021 V. Bergström
		Tark.	
		Hyv.	20.12.2021 T. Haapakoski
 RIIHIMÄEN KAUPUNKI TEKNINEN TOIMIALUE KUNNALLISTEKINEN SUUNNITTELUKESKUS		Viranhaltijapäätös	
		Liitt.piiir.no	9421
		Korkeus- ja koordinaattijärjestelmä NZ2000/ETRS-GK25	
		Suhde	Piiir.nro
ETELÄISEN ASEMAKADUN JA KULMALAN PUISTOKADUN KIERTOLIITTYMÄN KATUSUUNNITELMA  ASEMAPIIRUSTUS		1:500	9420