













-  Reunakivi 12 cm
-  Tukimuuuri
-  Kaide
-  Asfaltti, jkpp
-  Asfaltti, ajorata
-  Viheralue/kasvillisuutta
-  Betonikiveys
-  Avo-oja
-  Valaisinpylväs
-  Ritiläkaivo
-  Huleveden purkupuutki



 RIIHIMÄEN KAUPUNKI TEKNINEN TOIMIALUE KUNNALLISTEKNINEN SUUNNITTELUKESKUS	Pvm.	Nimi	
	Suunn.	22.4.2022	J. Mansikka
	Tark.	22.4.2022	V. Bergström
	Hyv.		
JALANKULUN JA PYÖRÄILYN VÄYLÄ VÄLI MUUNTAJANKATU – V.I. OKSASEN KATU KATUSUUNNITELMA ASEMAPIIRUSTUS			
Viranhaltijapäätös			
Lisät.piiir.no			
Korkeus- ja koordinaattijärjestelmä NZ2000/ETRS-GK25			
Suhde	1:500	Piir.nro 9473-1	