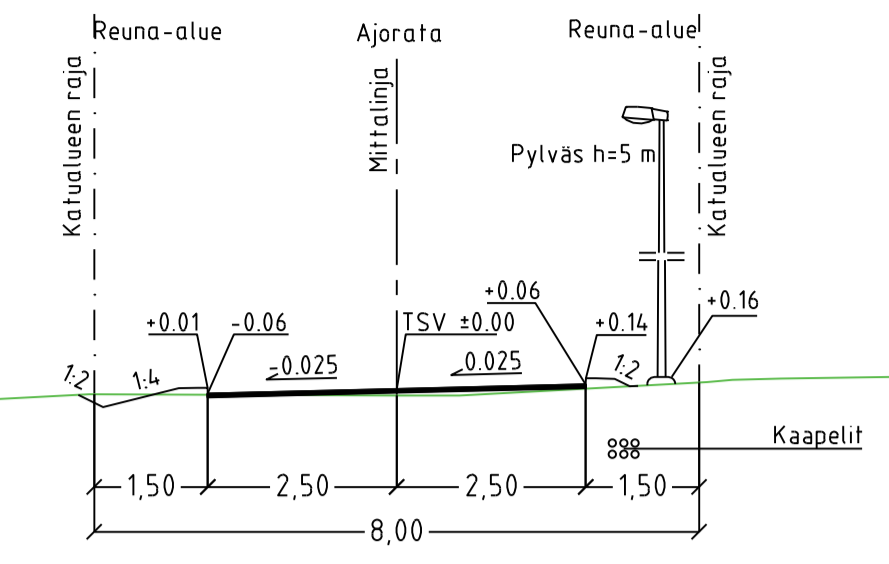
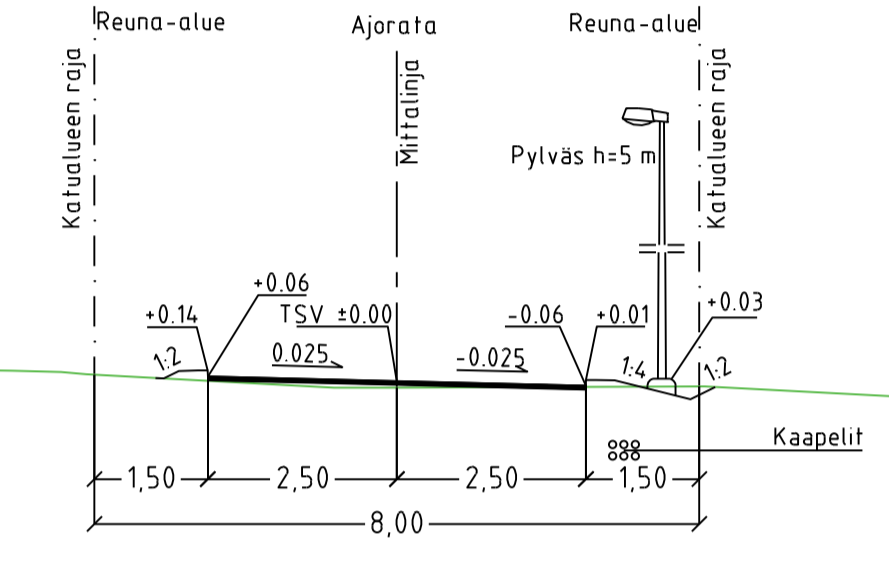


Tyypipoikkileikkaus Savottatie ML PL 0-80 ja 445-506 1:100

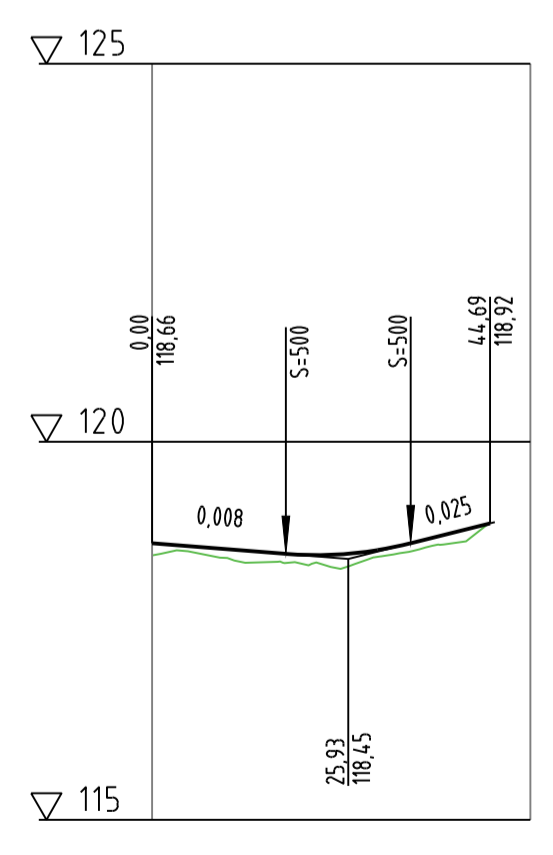


Tyypipoikkileikkaus Savottatie ML PL 80-445 1:100



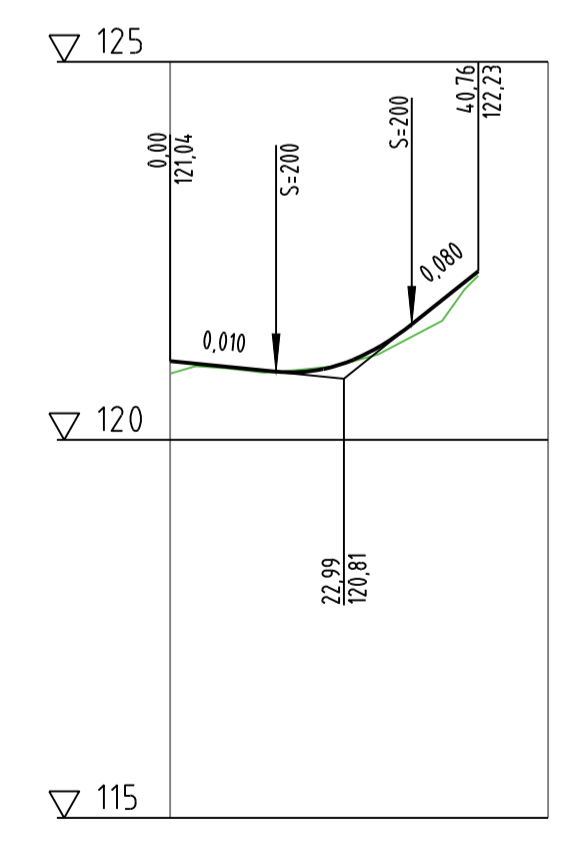
— Ajoradan pinta  
 — Maanpinta

Savottatie(1) ML



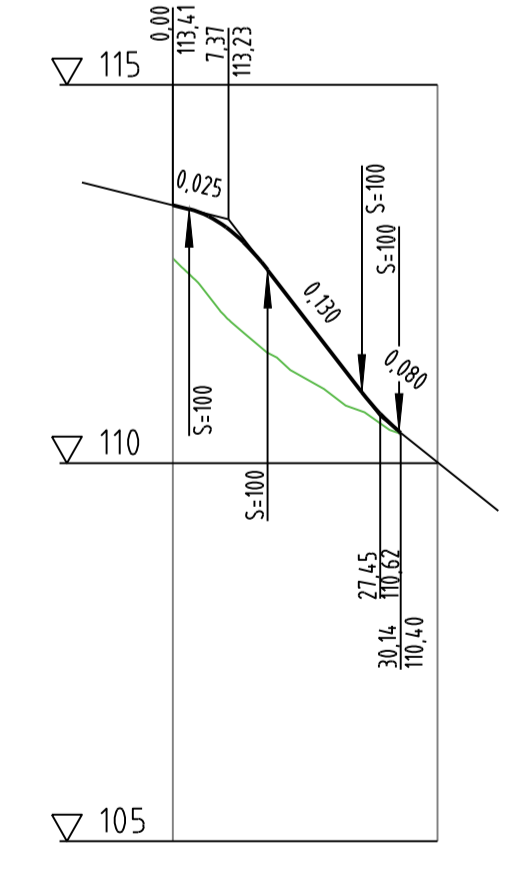
Matka	17,67	16,52	10,496
Kaltevuus / pyörityssäde	-0,008	S=500	0,025
Tasausviivan korkeus	118,66	118,58	118,50
Maanpinnan korkeus	118,46	118,38	118,48

Savottatie(2) ML



Matka	14,003	17,948	8,812
Kaltevuus / pyörityssäde	-0,01	S=200	0,08
Tasausviivan korkeus	120,87	120,94	120,93
Maanpinnan korkeus	120,91	120,95	121,26

Huoltotie ML



Matka	2,155	10,392	12,453
Kaltevuus / pyörityssäde	-0,025	S=100	-0,08
Tasausviivan korkeus	112,71	111,67	110,98
Maanpinnan korkeus	112,71	111,67	110,98

RIIHIMÄEN KAUPUNKI TEKNINEN TOIMIALUE KUNNALLISTEKNIINEN SUUNNITTELUKESKUS	Pvm	Nimi	
	Suom	4.11.2021	J. Mansikka
	Tark.	4.11.2021	V. Bergström
	Myy	xx.xx.2021	
SAVOTTATIE KATUSUUNNITELMA		Viestintäyksitys: XX.XX.2013_BXX Lait parve 9429 Korkeus- ja maanmittausjärjestelmä: N2000/E195-G25	
PITUUSLEIKKAUS POIKKILEIKKAUS		Skaala: 1:1000/1:100 Pöytä: 9430	