
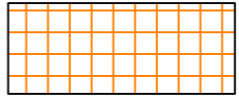
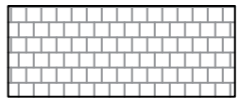
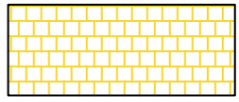






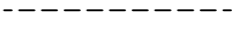






Keskusta erillisen suunnitelma mukaan

Keskiosa d=22m
 Yliajokivi 1,5 m
 Ajourata 7,5 m
 Jk/pp 4,0 m
 Jalkakäytävä 2,5 m

MERKKIEN SELITYKSET:

-  Kevyenliikenteenväylä, asfaltti
-  Yliajettava kiveys, harmaa graniittinupukiveys 220x140x140mm
-  Betonikiveys, harmaa neliökivi 115x115x80mm
-  Suojatien varoitusalue 70 cm, betonikiveys, valkoinen 280x140x80mm
-  Viheralue
-  Valaisin, LED, h=10m
-  Valaisin, LED, h=6m
-  Nykyinen säilytettävä valaisin
-  Poistettava valaisin
-  Uusi hulevesi ritiläkaivo
-  Reunakivi, h=12 cm
-  Luiskattu reunakivi h=4 cm
-  Asfaltin reuna
-  Ajouratamaalaus, sulkuviiva

 RIIHIMÄEN KAUPUNKI TEKNINEN TOIMIALUE KUNNALLISTEKINEN SUUNNITTELUKESKUS	Pvm.	Nimi	
	Suunn.	12.11.2021	V. Bergström
	Tark.		
	Hyv.	16.11.2021	T. Haapakoski
ETELÄISEN ASEMAKADUN JA KULMALAN PUISTOKADUN KIERTOLIITTYMÄN KATUSUUNNITELMA ASEMAPIIRUSTUS		Viranhaltijapäätös	xx.xx.2013_§XX
		Liitt.piiir.nro	9421
		Korkeus- ja koordinaattijärjestelmä	NZ2000/ETRS-GK25
		Suhde	Piir.nro
		1:500	9420